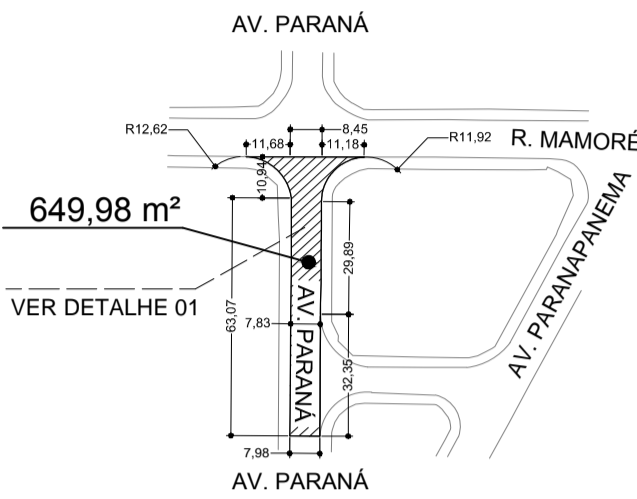
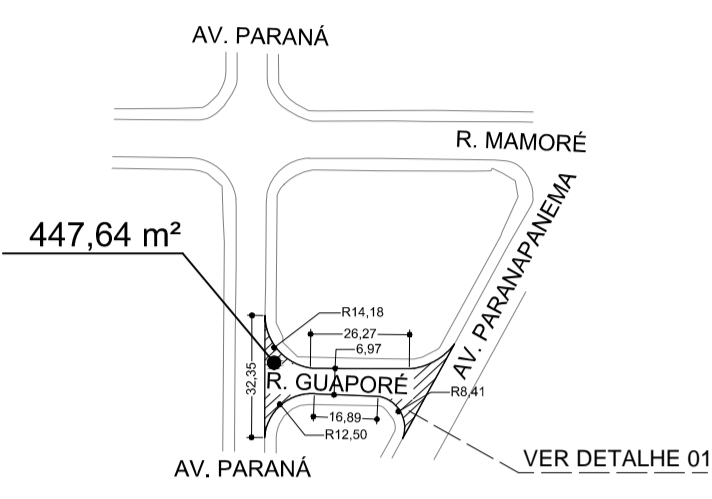


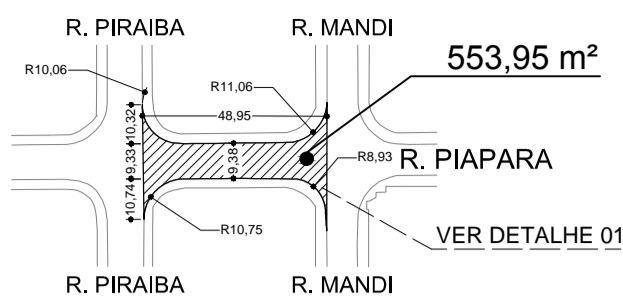
01 AVENIDA AMAZONAS
TRECHO: AV. PARANAPANEMA X R. PARNAÍBA
ÁREA DE RECAPE: 5.069,91 m²
S/ ESCALA



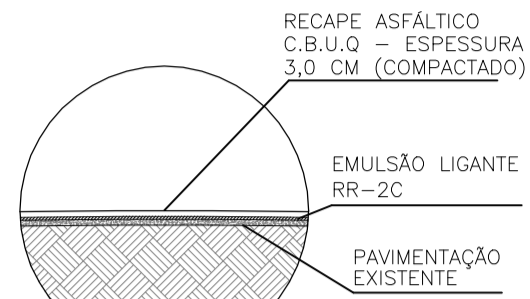
03 AV. PARANÁ
TRECHO: AV. PARANAPANEMA X R. MAMORÉ
ÁREA DE RECAPE: 649,98 m²
S/ ESCALA



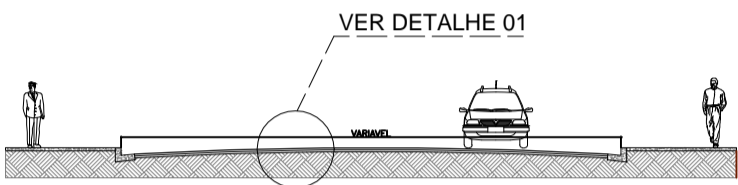
04 RUA GUAPORÉ
TRECHO: AV. PARANAPANEMA x AV. PARANÁ
ÁREA DE RECAPE: 447,64 m²
S/ ESCALA



02 RUA PIAPARA
TRECHO: RUA PIRAÍBA x RUA MANDI
ÁREA DE RECAPE: 553,95 m²
S/ ESCALA



DETALHE 01
S/ ESCALA



SEÇÃO TRANSVERSAL TIPO
S/ ESCALA

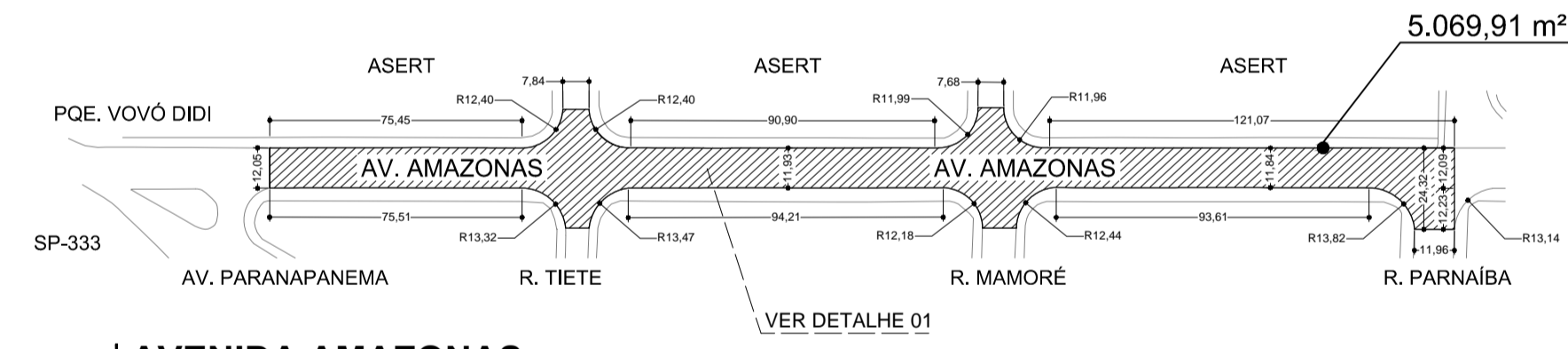
RESERVADO PARA APROVAÇÃO:

QUADRO RESUMO		
RUA A RECAPEAR	DENOMINAÇÃO DA VIA	ÁREA RECAPE (m²)
(01)	AVENIDA AMAZONAS	5.069,91 m²
(02)	RUA PIAPARA	553,95 m²
(03)	AVENIDA PARANÁ	649,98 m²
(04)	RUA GUAPORÉ	447,64 m²
TOTAL RECAPE:		6.721,48 m²

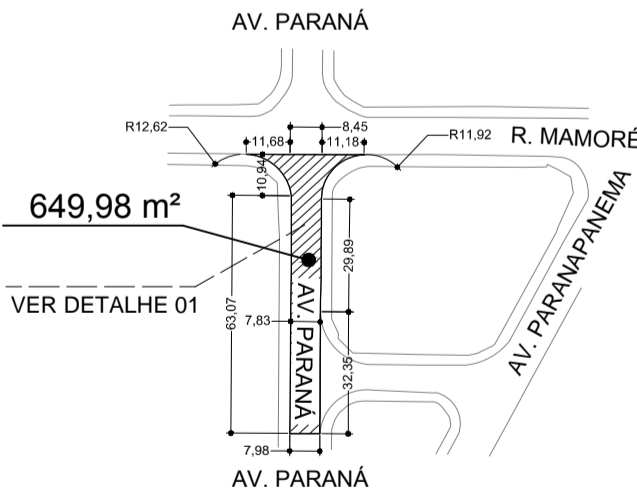
LEGENDA:	
	ÁREA A RECAPEAR

PREFEITURA MUNICIPAL DE TARUMÃ

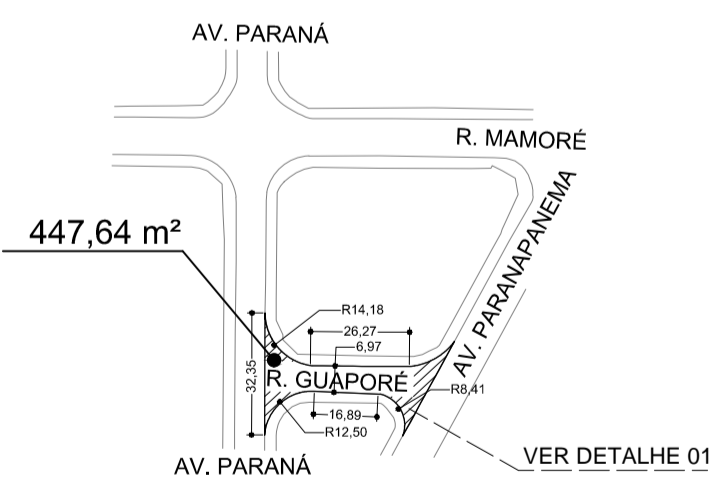
ASSUNTO: RECAPEAMENTO ASFÁLTICO – CONVÊNIO CT. N° 1053800–79/2018				
LOCAL: VIAS URBANAS: VILA DOURADOS, ÁGUA BONITA E RES. DOURADOS				
FABIO ALEXANDRE CHENOU	OSCAR GOZZI			
SECRETÁRIO DA AGRICULTURA, MEIO AMBIENTE, OBRAS E SERVIÇOS URBANOS	PREFEITO MUNICIPAL			
FOLHA ÚNICA	ESCALA INDICADA	DATA 17/05/2018	RESPONSÁVEL TÉCNICO: ARQT° ALEX. A. DIAS	DESENHO: ARQT° ALEX. A. DIAS



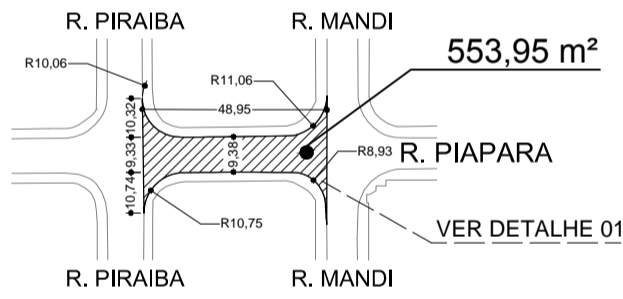
01 AVENIDA AMAZONAS
TRECHO: AV. PARANAPANEMA X R. PARNAÍBA
ÁREA DE RECAPE: 5.069,91 m²
S/ ESCALA



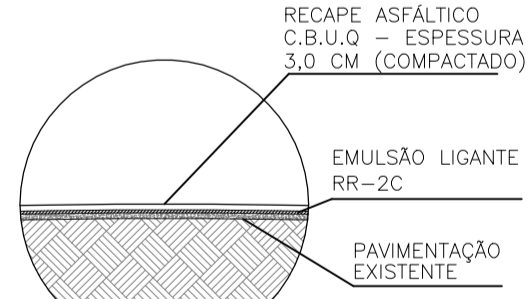
03 AV. PARANÁ
TRECHO: AV. PARANAPANEMA X R. MAMORÉ
ÁREA DE RECAPE: 649,98 m²
S/ ESCALA



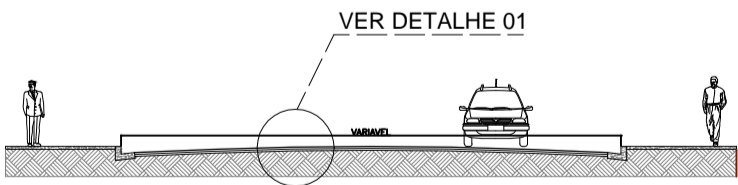
04 RUA GUAPORÉ
TRECHO: AV. PARANAPANEMA x AV. PARANÁ
ÁREA DE RECAPE: 447,64 m²
S/ ESCALA



02 RUA PIAPARA
TRECHO: RUA PIRAÍBA x RUA MANDI
ÁREA DE RECAPE: 553,95 m²
S/ ESCALA



DETALHE 01
S/ ESCALA



SEÇÃO TRANSVERSAL TIPO
S/ ESCALA

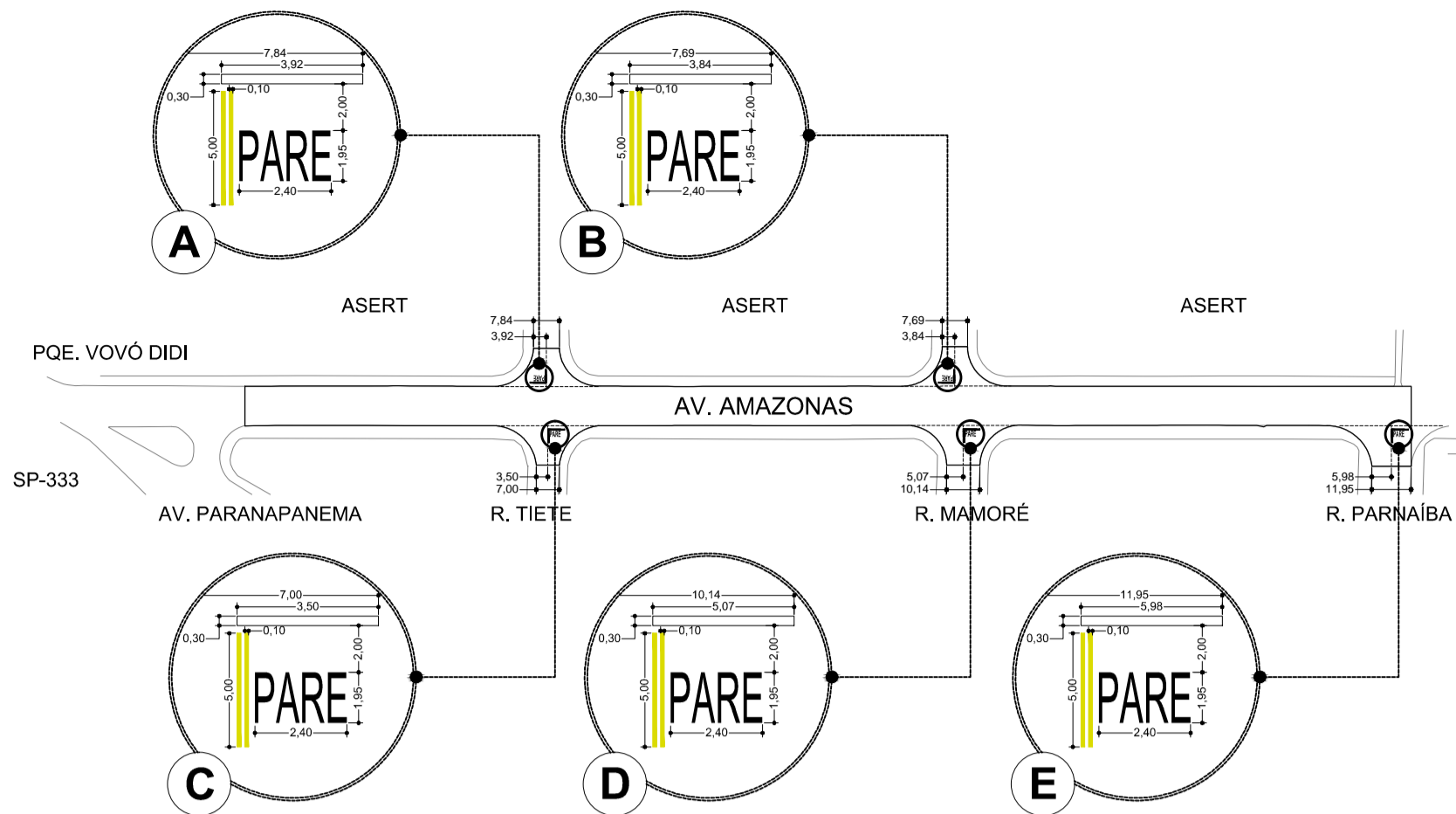
RESERVADO PARA APROVAÇÃO:

QUADRO RESUMO		
RUA A RECAPEAR	DENOMINAÇÃO DA VIA	ÁREA RECAPE (m²)
(01)	AVENIDA AMAZONAS	5.069,91 m²
(02)	RUA PIAPARA	553,95 m²
(03)	AVENIDA PARANÁ	649,98 m²
(04)	RUA GUAPORÉ	447,64 m²
TOTAL RECAPE:		6.721,48 m²

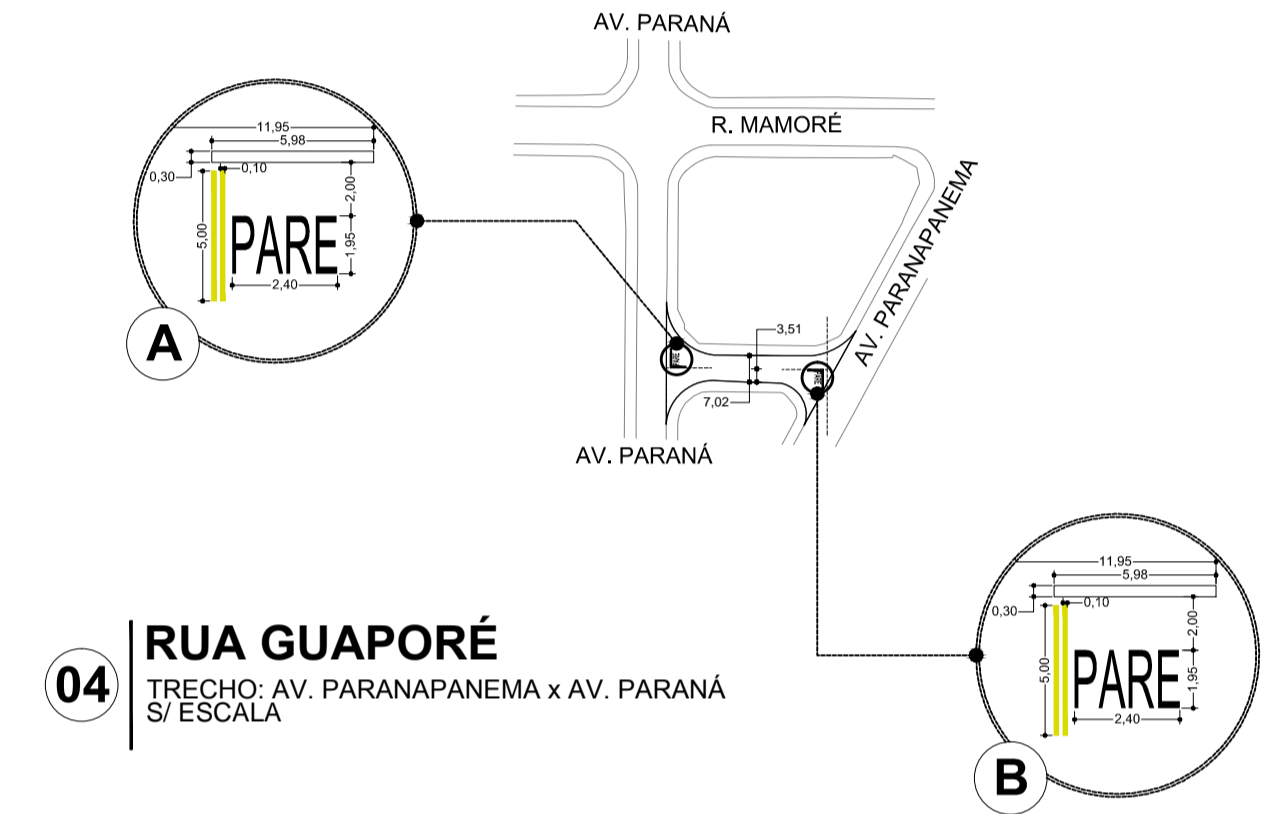
LEGENDA:	
	ÁREA A RECAPEAR

PREFEITURA MUNICIPAL DE TARUMÃ

ASSUNTO: RECAPEAMENTO ASFÁLTICO – CONVÊNIO CT. N° 1053800–79/2018				
LOCAL: VIAS URBANAS: VILA DOURADOS, ÁGUA BONITA E RES. DOURADOS				
FABIO ALEXANDRE CHENOU	OSCAR GOZZI			
SECRETÁRIO DA AGRICULTURA, MEIO AMBIENTE, OBRAS E SERVIÇOS URBANOS	PREFEITO MUNICIPAL			
FOLHA ÚNICA	ESCALA INDICADA	DATA 17/05/2018	RESPONSÁVEL TÉCNICO: ARQT° ALEX. A. DIAS	DESENHO: ARQT° ALEX. A. DIAS



01 AVENIDA AMAZONAS
TRECHO: AV. PARANAPANEMA X R. PARNAÍBA
S/ ESCALA



04 RUA GUAPORÉ
TRECHO: AV. PARANAPANEMA x AV. PARANÁ
S/ ESCALA

01 AVENIDA AMAZONAS
TRECHO: AV. PARANAPANEMA X R. PARNAÍBA

QUADRO SINALIZAÇÃO		PARE			
DENOMINAÇÃO DAS VIAS PÚBLICAS	QUANTIDADE DE PARE (UNID.)	LARGURA DA VIA (m)	LARGURA DA FAIXA DE RETENÇÃO (m)	ÁREA DE SINALIZAÇÃO (m² / unid.)	ÁREA TOTAL SINALIZAÇÃO (m²)
(01) AVENIDA AMAZONAS					
Rua Tiete (A)	1	7,84	3,92	6,86 m²	6,86 m²
R. Mamoré (B)	1	7,69	3,84	6,84 m²	6,84 m²
R. Tiete (C)	1	7,00	3,50	6,73 m²	6,73 m²
R. Mamoré (D)	1	10,14	5,07	7,21 m²	7,21 m²
R. Parnaíba (E)	1	11,95	5,98	7,45 m²	7,45 m²
TOTAL M²		35,09 m²			

04 RUA GUAPORÉ
TRECHO: AV. PARANAPANEMA x AV. PARANÁ

QUADRO SINALIZAÇÃO		PARE			
DENOMINAÇÃO DAS VIAS PÚBLICAS	QUANTIDADE DE PARE (UNID.)	LARGURA DA VIA (m)	LARGURA DA FAIXA DE RETENÇÃO (m)	ÁREA DE SINALIZAÇÃO (m² / unid.)	ÁREA TOTAL SINALIZAÇÃO (m²)
(04) RUA GUAPORÉ					
Rua Mamoré (A) (B)	2	7,02	3,51	6,74 m²	13,48 m²
TOTAL M²		13,48 m²			

RESERVADO PARA APROVAÇÃO:

PREFEITURA MUNICIPAL DE TARUMÃ

ASSUNTO: SINALIZAÇÃO VIÁRIA HORIZ. – CONVÊNIO CT. N° 1053800–79/2018				
LOCAL: VIAS URBANAS: VILA DOURADOS, ÁGUA BONITA E RES. DOURADOS				
FABIO ALEXANDRE CHENOU	OSCAR GOZZI			
SECRETÁRIO DA AGRICULTURA, MEIO AMBIENTE, OBRAS E SERVIÇOS URBANOS	PREFEITO MUNICIPAL			
FOLHA ÚNICA	ESCALA INDICADA	DATA 17/05/2018	RESPONSÁVEL TÉCNICO: ARQT° ALEX. A. DIAS	DESENHO: ARQT° ALEX. A. DIAS

