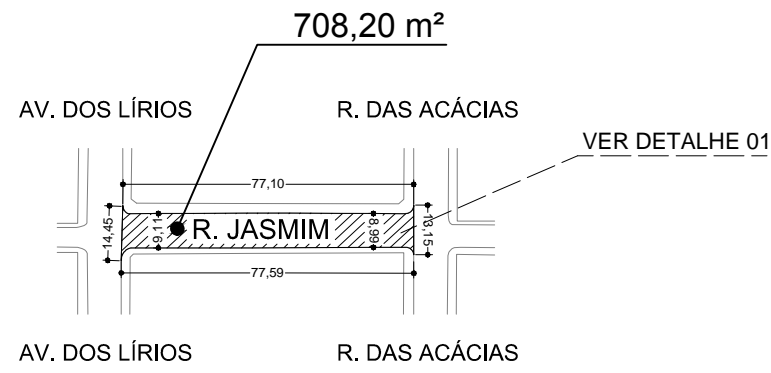
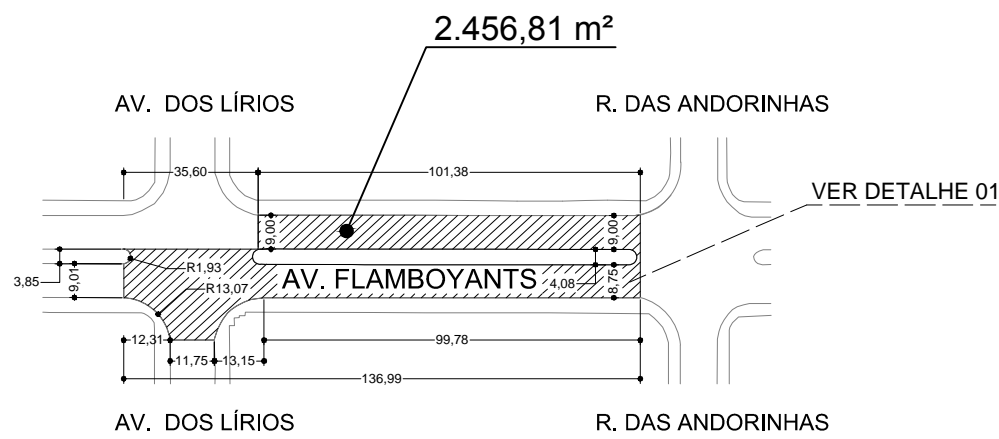


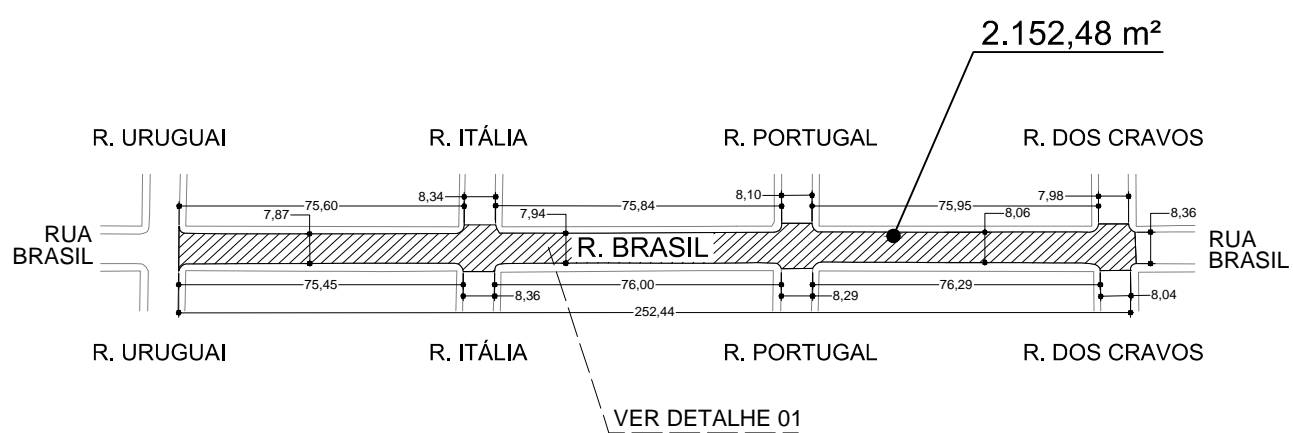
01 AVENIDA TARUMÃ
TRECHO: R. DOS CRISÂNTEMOS x R. MATO GROSSO
ÁREA DE RECAPE: 1.473,31 m²
S/ ESCALA



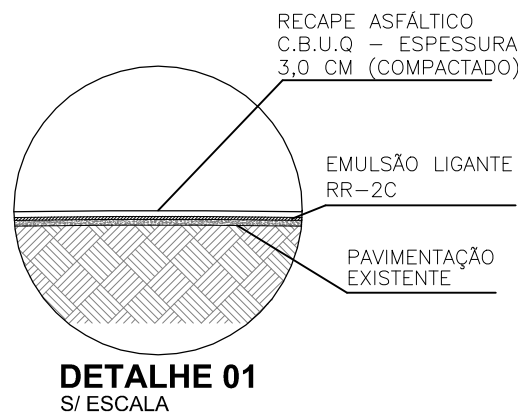
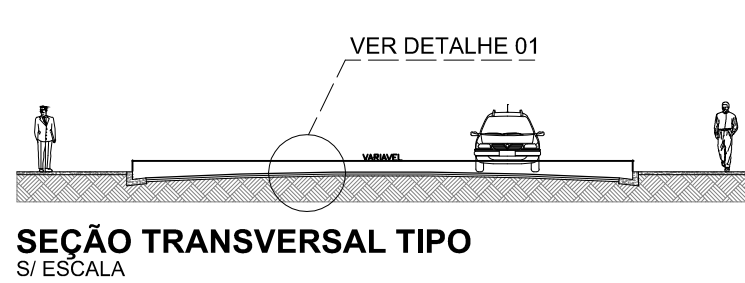
03 RUA JASMIM
TRECHO: AV. DOS LÍRIOS x R. DAS ACÁCIAS
ÁREA DE RECAPE: 708,20 m²
S/ ESCALA



04 AVENIDA DOS FLAMBOYANTS
TRECHO: AV. DOS LÍRIOS x R. DAS ANDORINHAS
ÁREA DE RECAPE: 2.456,81 m²
S/ ESCALA



02 RUA BRASIL
TRECHO: R. URUGUAI x R. DOS CRAVOS
ÁREA DE RECAPE: 2.152,48 m²
S/ ESCALA



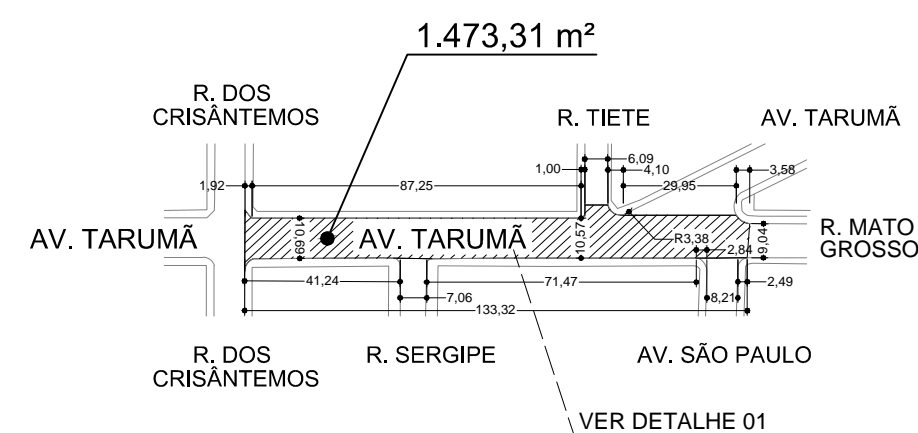
QUADRO RESUMO		
RUA A RECAPEAR	DENOMINAÇÃO DA VIA	ÁREA RECAPE (m²)
(01)	AVENIDA TARUMÃ	1.473,31 m²
(02)	RUA BRASIL	2.152,48 m²
(03)	RUA JASMIM	708,20 m²
(04)	AVENIDA FLAMBOYANTS	2.456,81 m²
TOTAL RECAPE:		6.790,8 m²

LEGENDA:	
	ÁREA A RECAPEAR

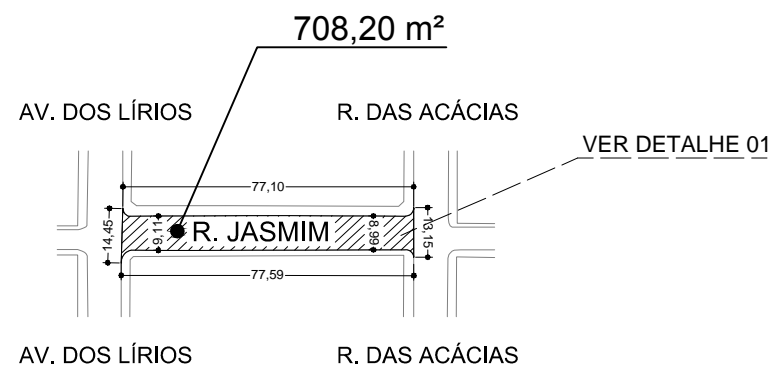
RESERVADO PARA APROVAÇÃO:

PREFEITURA MUNICIPAL DE TARUMÃ

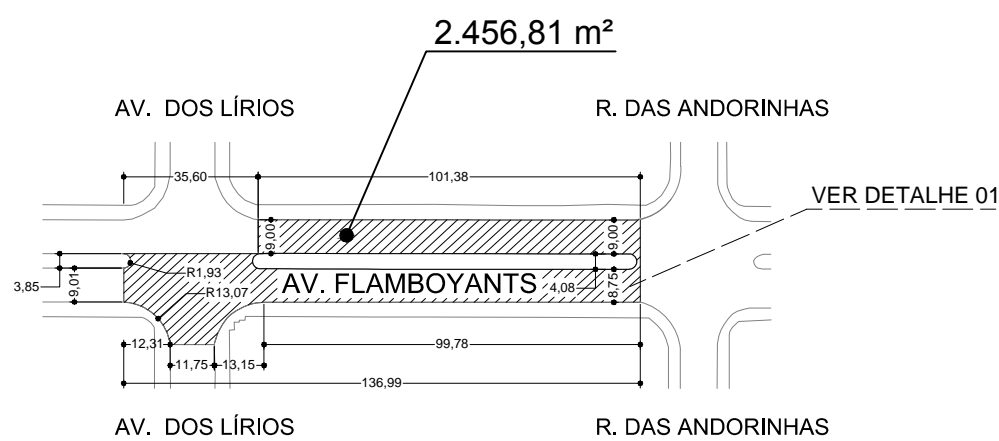
ASSUNTO: RECAPEAMENTO ASFÁLTICO - CONVÊNIO CT. N° 1053825-03/2018				
LOCAL: VIAS URBANAS: CENTRO E VILA DAS ÁRVORES				
FABIO ALEXANDRE CHENOU SECRETÁRIO DA AGRICULTURA, MEIO AMBIENTE, OBRAS E SERVIÇOS URBANOS		OSCAR GOZZI PREFEITO MUNICIPAL		
FOLHA ÚNICA	ESCALA INDICADA	DATA 08/11/2018	RESPONSÁVEL TÉCNICO: ARQT° ALEX. A. DIAS	DESENHO: ARQT° ALEX. A. DIAS



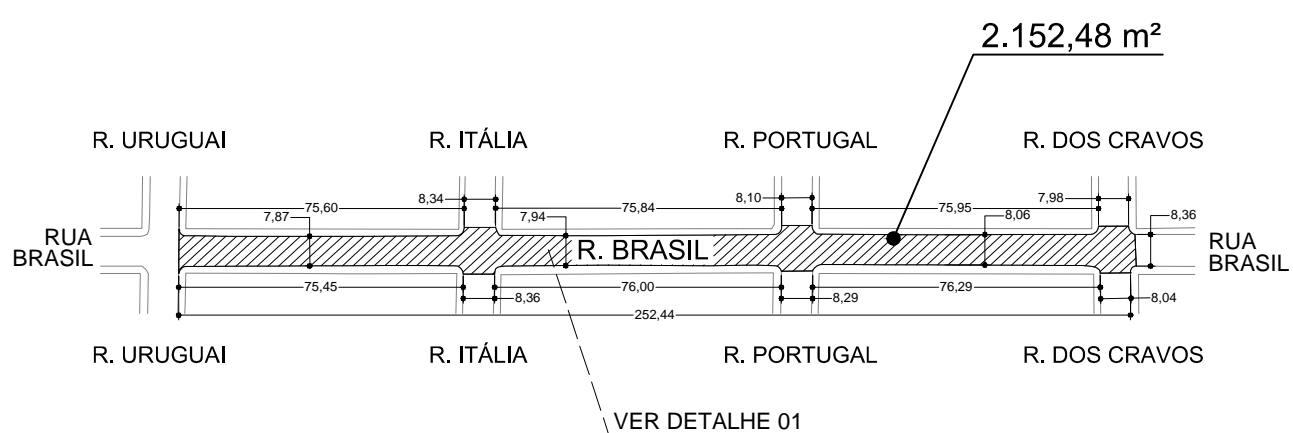
01 AVENIDA TARUMÃ
TRECHO: R. DOS CRISÂNTEMOS x R. MATO GROSSO
ÁREA DE RECAPE: 1.473,31 m²
S/ ESCALA



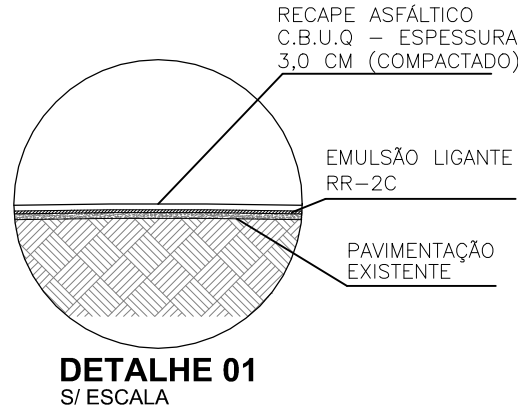
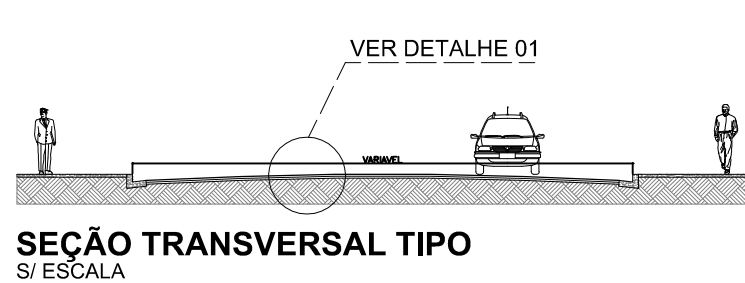
03 RUA JASMIM
TRECHO: AV. DOS LÍRIOS x R. DAS ACÁCIAS
ÁREA DE RECAPE: 708,20 m²
S/ ESCALA



04 AVENIDA DOS FLAMBOYANTS
TRECHO: AV. DOS LÍRIOS x R. DAS ANDORINHAS
ÁREA DE RECAPE: 2.456,81 m²
S/ ESCALA



02 RUA BRASIL
TRECHO: R. URUGUAI x R. DOS CRAVOS
ÁREA DE RECAPE: 2.152,48 m²
S/ ESCALA



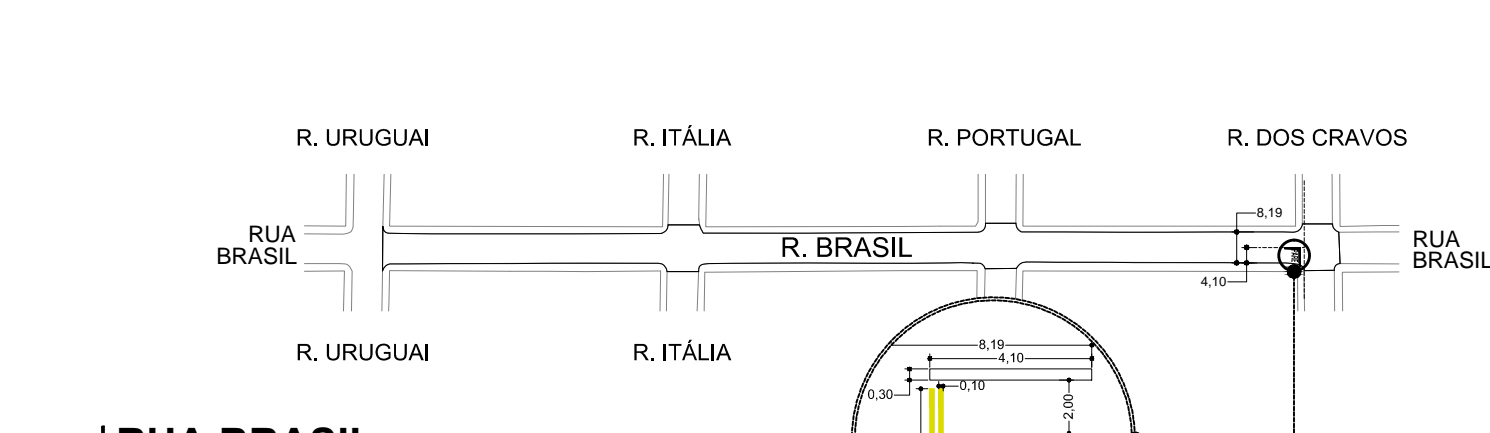
QUADRO RESUMO		
RUA A RECAPEAR	DENOMINAÇÃO DA VIA	ÁREA RECAPE (m²)
(01)	AVENIDA TARUMÃ	1.473,31 m²
(02)	RUA BRASIL	2.152,48 m²
(03)	RUA JASMIM	708,20 m²
(04)	AVENIDA FLAMBOYANTS	2.456,81 m²
TOTAL RECAPE:		6.790,8 m²

LEGENDA:	
	ÁREA A RECAPEAR

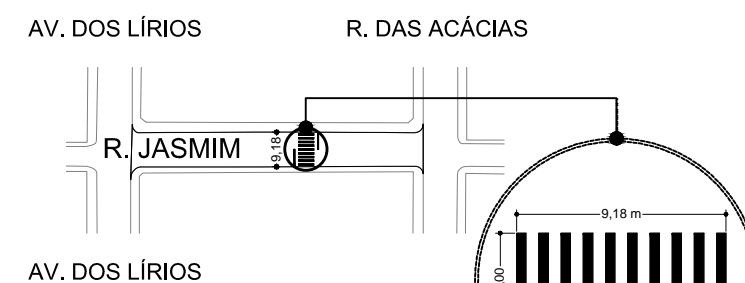
RESERVADO PARA APROVAÇÃO:

PREFEITURA MUNICIPAL DE TARUMÃ

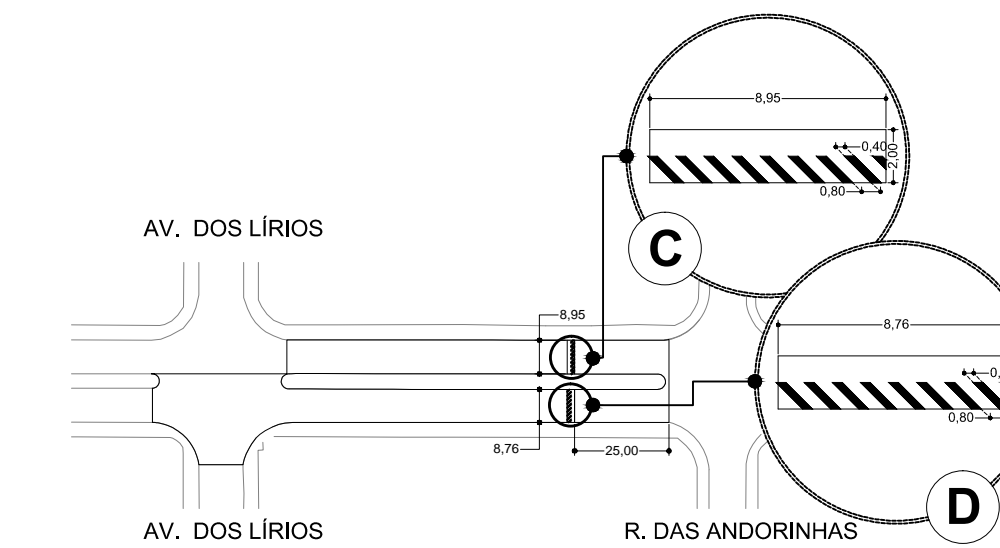
ASSUNTO: RECAPEAMENTO ASFÁLTICO - CONVÊNIO CT. N° 1053825-03/2018				
LOCAL: VIAS URBANAS: CENTRO E VILA DAS ÁRVORES				
FABIO ALEXANDRE CHENOU SECRETÁRIO DA AGRICULTURA, MEIO AMBIENTE, OBRAS E SERVIÇOS URBANOS		OSCAR GOZZI PREFEITO MUNICIPAL		
FOLHA ÚNICA	ESCALA INDICADA	DATA 08/11/2018	RESPONSÁVEL TÉCNICO: ARQT° ALEX. A. DIAS	DESENHO: ARQT° ALEX. A. DIAS



02 RUA BRASIL
TRECHO: R. URUGUAIS x R. DOS CRAVOS
ÁREA DE RECAPE: 2.152,48 m²
S/ ESCALA



03 RUA JASMIM
TRECHO: AV. DOS LÍRIOS x R. DAS ACÁCIAS
ÁREA DE RECAPE: 708,20 m²
S/ ESCALA



04 AVENIDA DOS FLAMBOYANTS
TRECHO: AV. DOS LÍRIOS x R. DAS ANDORINHAS
ÁREA DE RECAPE: 2.456,81 m²
S/ ESCALA

02 RUA BRASIL | TRECHO: R. URUGUAI x R. DOS CRAVOS

QUADRO SINALIZAÇÃO		PARE			
DENOMINAÇÃO DAS VIAS PÚBLICAS	QUANTIDADE DE PARE (UNID)	LARGURA DA VIA (m)	LARGURA DA FAIXA DE RETENÇÃO (m)	ÁREA DE SINALIZAÇÃO (m² / unid.)	ÁREA TOTAL SINALIZAÇÃO (m²)
(02) RUA BRASIL					
(A)	1	8,19	4,1	7,09 m²	7,09 m²
TOTAL M²		7,09 m²			

03 RUA JASMIM | TRECHO: AV. DOS LÍRIOS x R. DAS ACÁCIAS

QUADRO SINALIZAÇÃO		FAIXA DE PEDESTRES			
DENOMINAÇÃO DAS VIAS PÚBLICAS	QUANTIDADE DE FAIXA DE PEDESTRES	LARGURA DA VIA (m)	LARGURA DA FAIXA DE PEDESTRES (m)	ÁREA DE SINALIZAÇÃO (m² / unid.)	ÁREA TOTAL SINALIZAÇÃO (m²)
(03) RUA JASMIM					
(B)	1	9,18	4,00	36,72 m²	36,72 m²
TOTAL M²		36,72 m²			

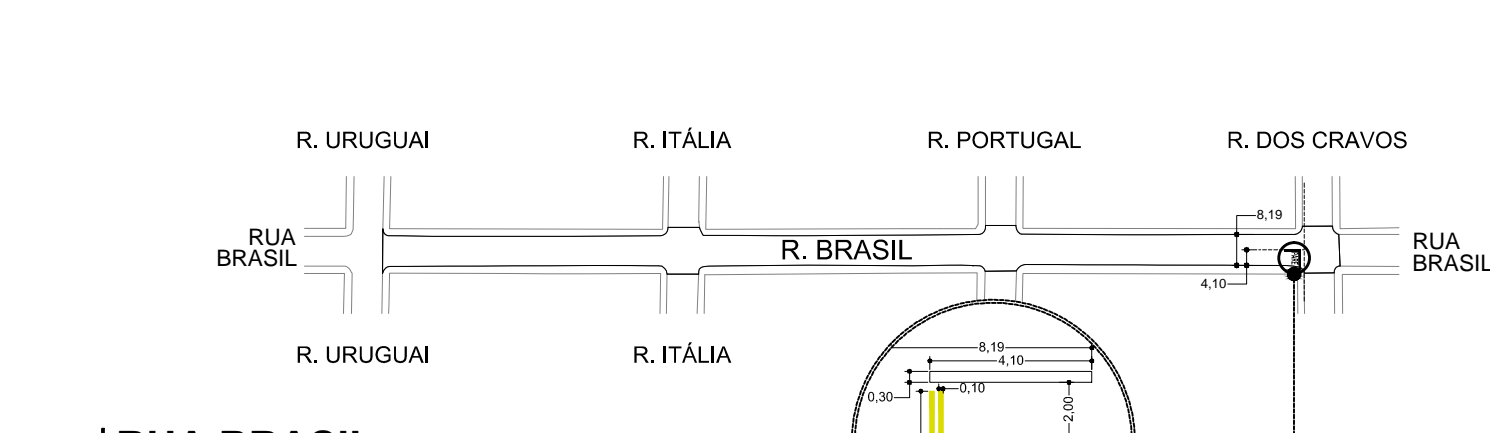
04 AVENIDA FLAMBOYANTS | TRECHO: AV. DOS LÍRIOS x R. DAS ANDORINHAS

QUADRO SINALIZAÇÃO		LOMBADAS			
DENOMINAÇÃO DAS VIAS PÚBLICAS	QUANTIDADE DE LOMBADAS (UNID)	LARGURA DA VIA (m)	LARGURA DA LOMBADA (m)	ÁREA DE SINALIZAÇÃO (m² / unid.)	ÁREA TOTAL SINALIZAÇÃO (m²)
(04) AV. FLAMBOYANTS					
(C)	1	8,95	2,00	8,95 m²	8,95 m²
(D)	1	8,76	2,00	8,76 m²	8,76 m²
TOTAL M²		17,71 m²			

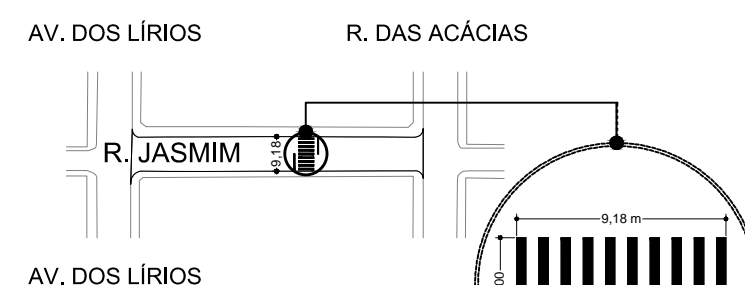
RESERVADO PARA APROVAÇÃO:

PREFEITURA MUNICIPAL DE TARUMÃ

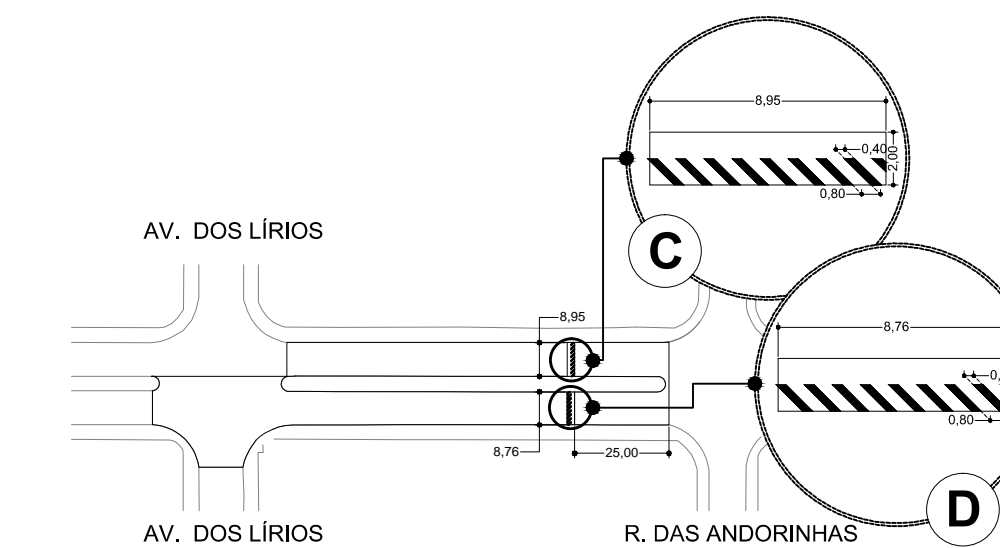
ASSUNTO: SINALIZAÇÃO VIÁRIA HORIZ. - CONVÊNIO CT. N° 1053825-03/2018				
LOCAL: VIAS URBANAS: CENTRO E VILA DAS ÁRVORES				
FABIO ALEXANDRE CHENOU SECRETÁRIO DA AGRICULTURA, MEIO AMBIENTE, OBRAS E SERVIÇOS URBANOS		OSCAR GOZZI PREFEITO MUNICIPAL		
FOLHA ÚNICA	ESCALA INDICADA	DATA 08/11/2018	RESPONSÁVEL TÉCNICO: ARQT° ALEX. A. DIAS	DESENHO: ARQT° ALEX. A. DIAS



02 RUA BRASIL
TRECHO: R. URUGUAIS x R. DOS CRAVOS
ÁREA DE RECAPE: 2.152,48 m²
S/ ESCALA



03 RUA JASMIM
TRECHO: AV. DOS LÍRIOS x R. DAS ACÁCIAS
ÁREA DE RECAPE: 708,20 m²
S/ ESCALA



04 AVENIDA DOS FLAMBOYANTS
TRECHO: AV. DOS LÍRIOS x R. DAS ANDORINHAS
ÁREA DE RECAPE: 2.456,81 m²
S/ ESCALA

02 RUA BRASIL | TRECHO: R. URUGUAI x R. DOS CRAVOS

QUADRO SINALIZAÇÃO		PARE			
DENOMINAÇÃO DAS VIAS PÚBLICAS	QUANTIDADE DE PARE (UNID)	LARGURA DA VIA (m)	LARGURA DA FAIXA DE RETENÇÃO (m)	ÁREA DE SINALIZAÇÃO (m² / unid.)	ÁREA TOTAL SINALIZAÇÃO (m²)
(02) RUA BRASIL					
(A)	1	8,19	4,1	7,09 m²	7,09 m²
TOTAL M²		7,09 m²			

03 RUA JASMIM | TRECHO: AV. DOS LÍRIOS x R. DAS ACÁCIAS

QUADRO SINALIZAÇÃO		FAIXA DE PEDESTRES			
DENOMINAÇÃO DAS VIAS PÚBLICAS	QUANTIDADE DE FAIXA DE PEDESTRES	LARGURA DA VIA (m)	LARGURA DA FAIXA DE PEDESTRES (m)	ÁREA DE SINALIZAÇÃO (m² / unid.)	ÁREA TOTAL SINALIZAÇÃO (m²)
(03) RUA JASMIM					
(B)	1	9,18	4,00	36,72 m²	36,72 m²
TOTAL M²		36,72 m²			

04 AVENIDA FLAMBOYANTS | TRECHO: AV. DOS LÍRIOS x R. DAS ANDORINHAS

QUADRO SINALIZAÇÃO		LOMBADAS			
DENOMINAÇÃO DAS VIAS PÚBLICAS	QUANTIDADE DE LOMBADAS (UNID)	LARGURA DA VIA (m)	LARGURA DA LOMBADA (m)	ÁREA DE SINALIZAÇÃO (m² / unid.)	ÁREA TOTAL SINALIZAÇÃO (m²)
(04) AV. FLAMBOYANTS					
(C)	1	8,95	2,00	8,95 m²	8,95 m²
(D)	1	8,76	2,00	8,76 m²	8,76 m²
TOTAL M²		17,71 m²			

RESERVADO PARA APROVAÇÃO:

PREFEITURA MUNICIPAL DE TARUMÃ

ASSUNTO: SINALIZAÇÃO VIÁRIA HORIZ. - CONVÊNIO CT. N° 1053825-03/2018				
LOCAL: VIAS URBANAS: CENTRO E VILA DAS ÁRVORES				
FABIO ALEXANDRE CHENOU SECRETÁRIO DA AGRICULTURA, MEIO AMBIENTE, OBRAS E SERVIÇOS URBANOS		OSCAR GOZZI PREFEITO MUNICIPAL		
FOLHA ÚNICA	ESCALA INDICADA	DATA 08/11/2018	RESPONSÁVEL TÉCNICO: ARQT° ALEX. A. DIAS	DESENHO: ARQT° ALEX. A. DIAS

