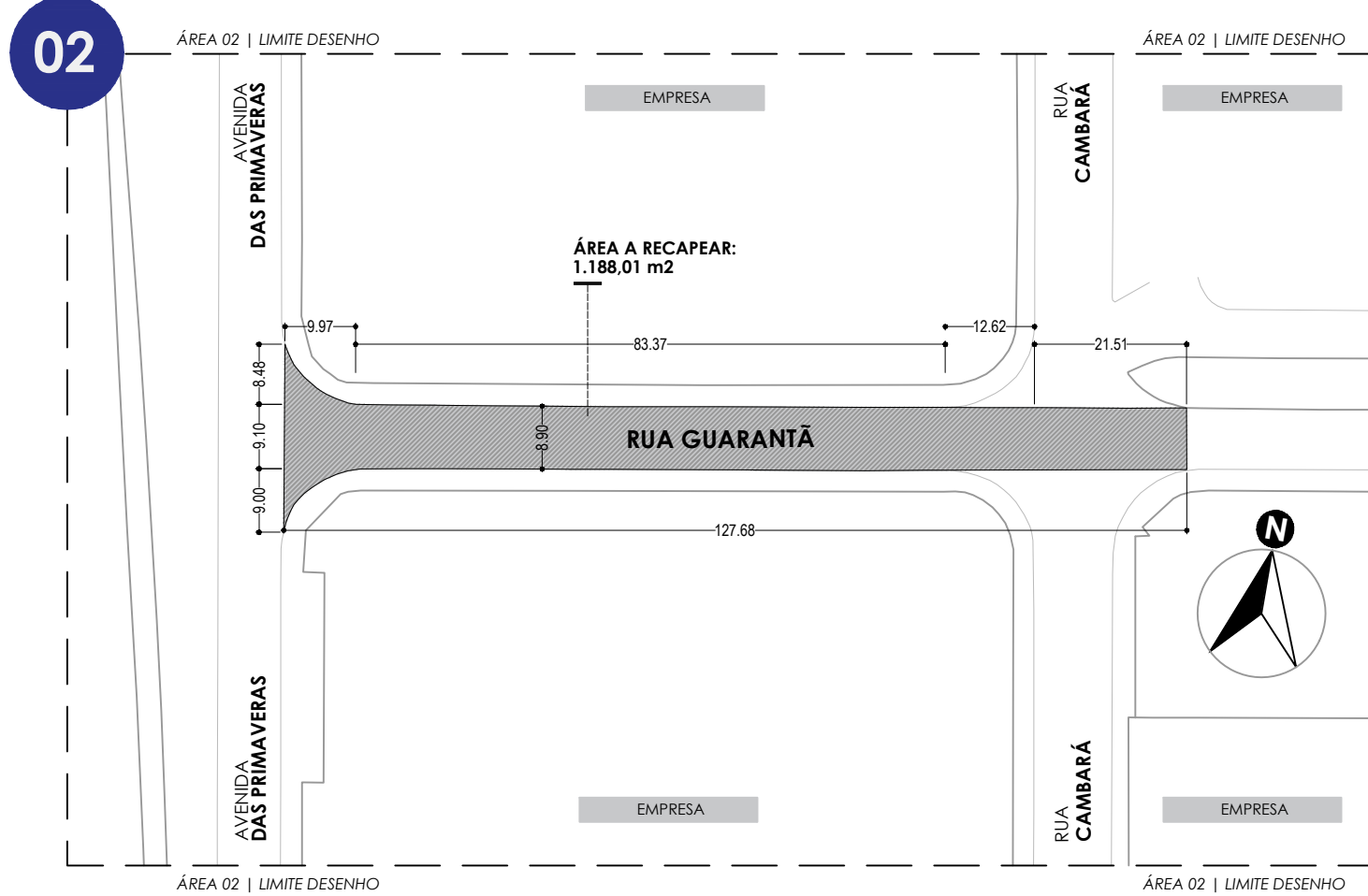
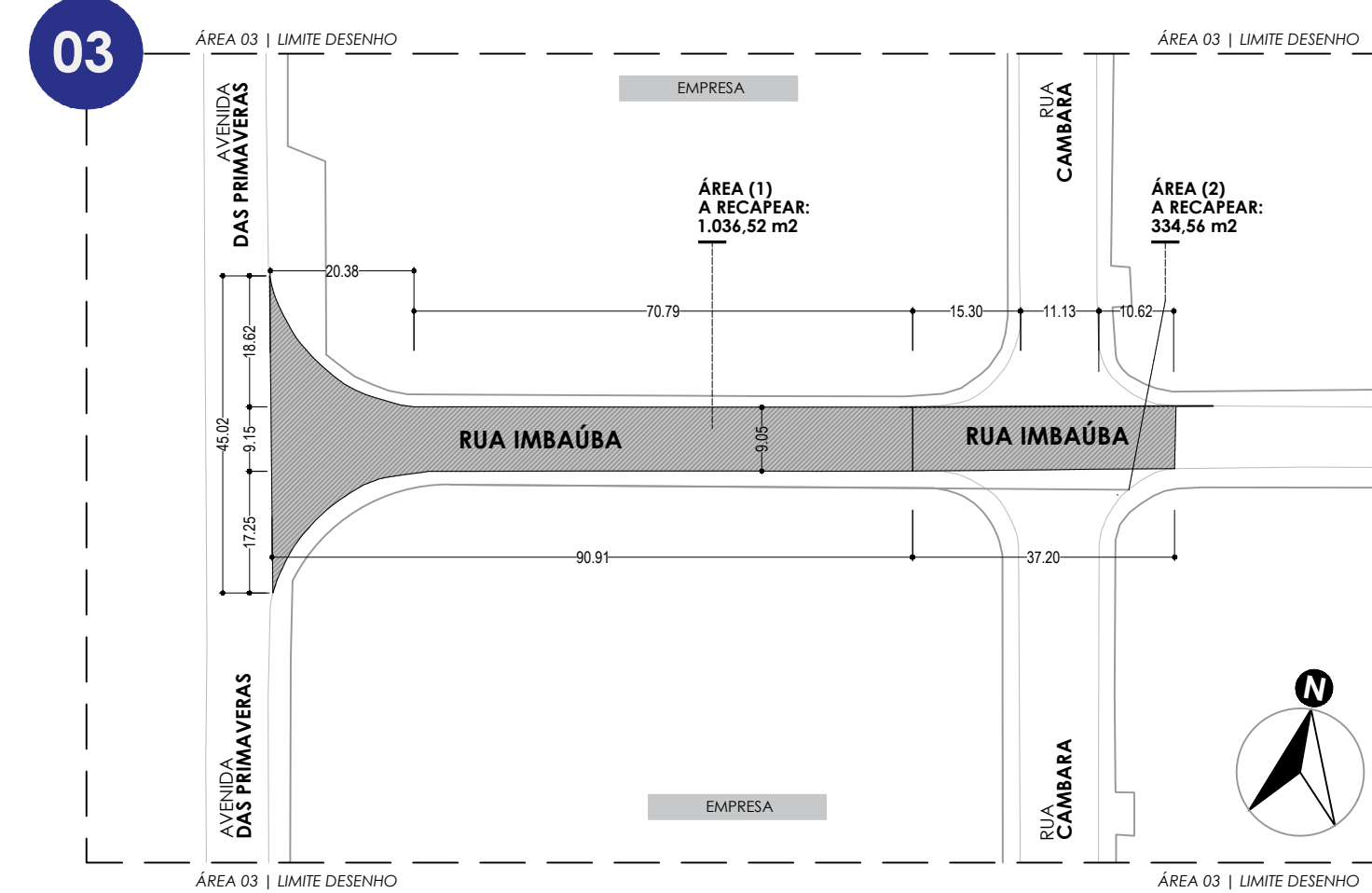


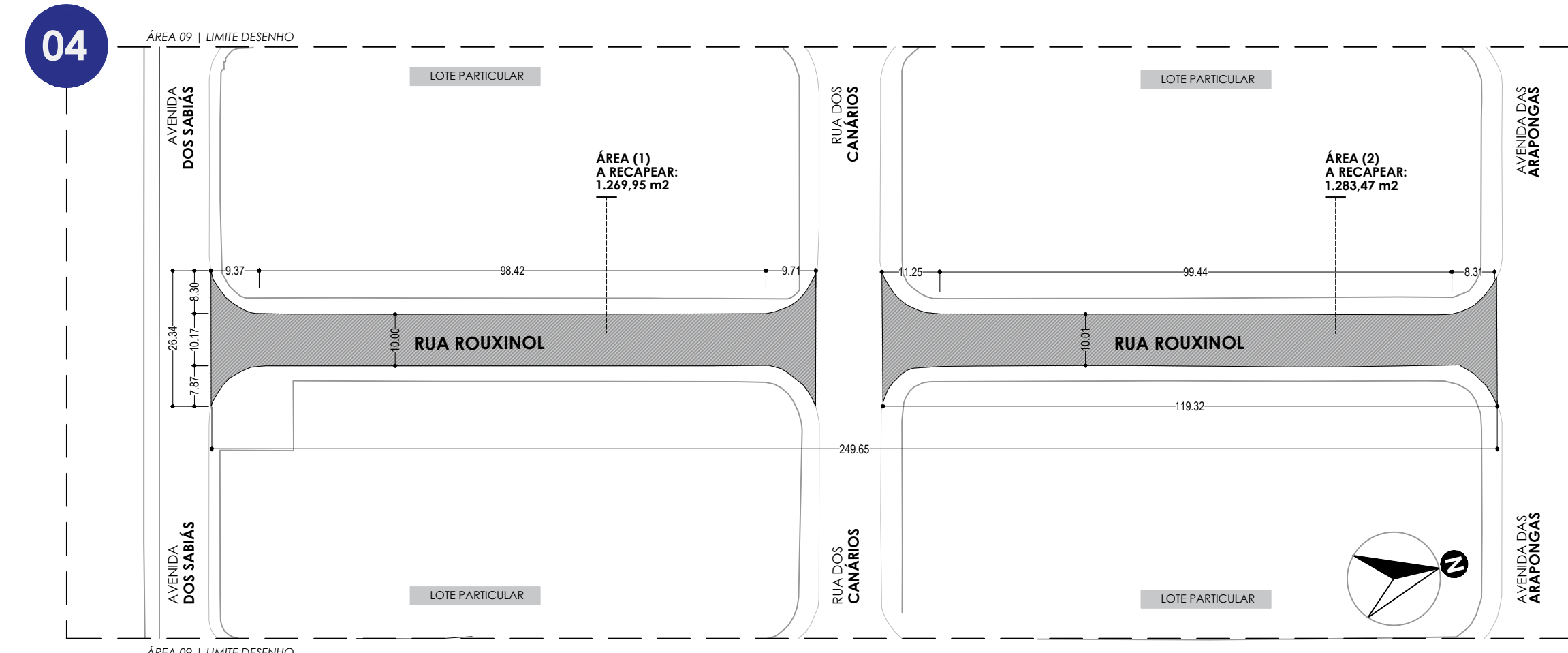
RUA CAMBARÁ
TRECHO 01: RUA MANGABEIRA x RUA ANGELIM
ÁREA (01) 1.959,15 m² | (02) 1.977,59 m² | (03) 1.968,71 m² | TOTAL DE RECAPEAMENTO: 5.905,45 M2.
ESCALA 1:1000



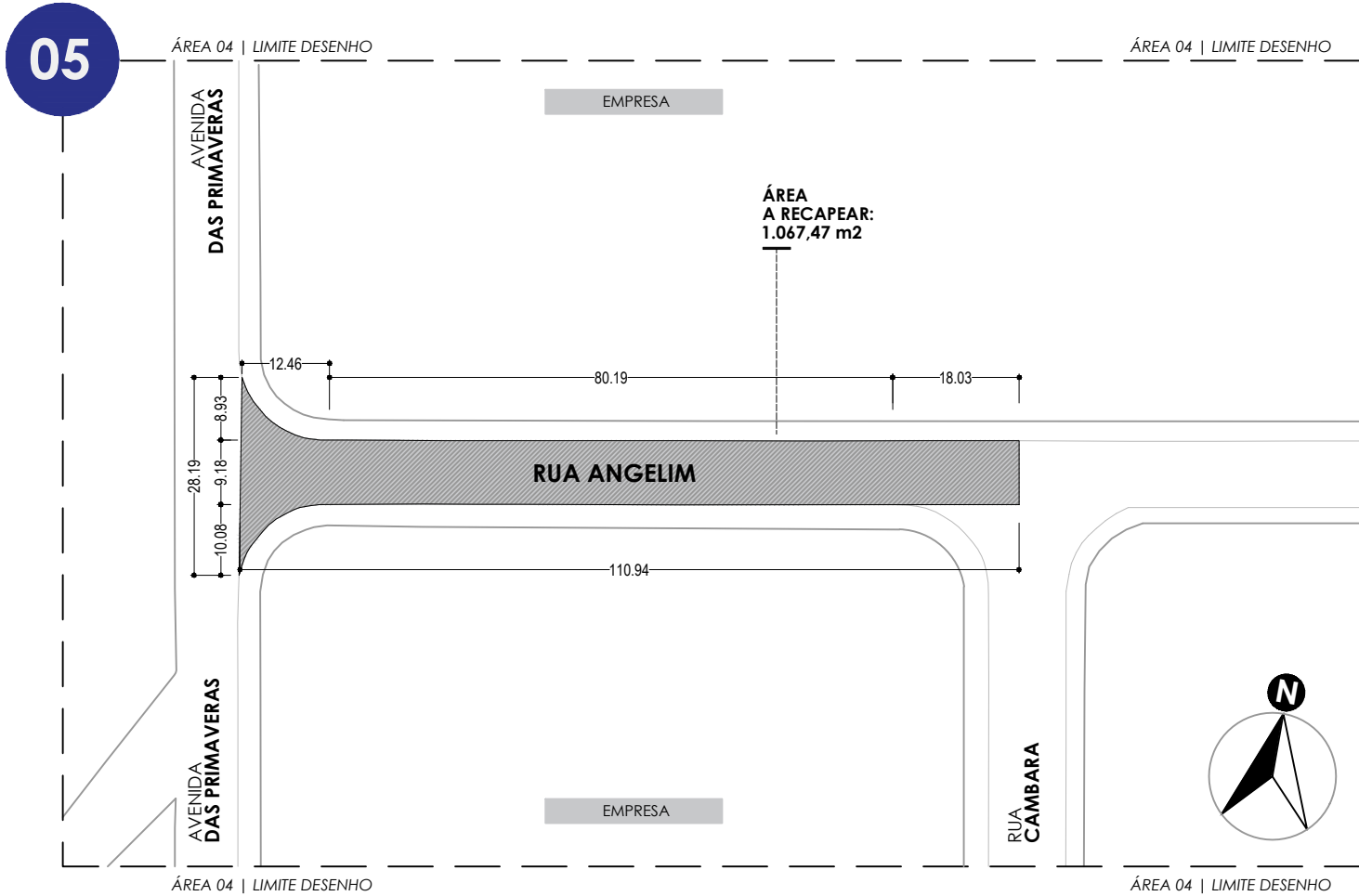
RUA GUARANTÃ
TRECHO 02: AVENIDA DAS PRIMAVERAS x RUA CAMBARÁ
ÁREA TOTAL DE RECAPEAMENTO: 1.188,01 M2.
ESCALA 1:1000



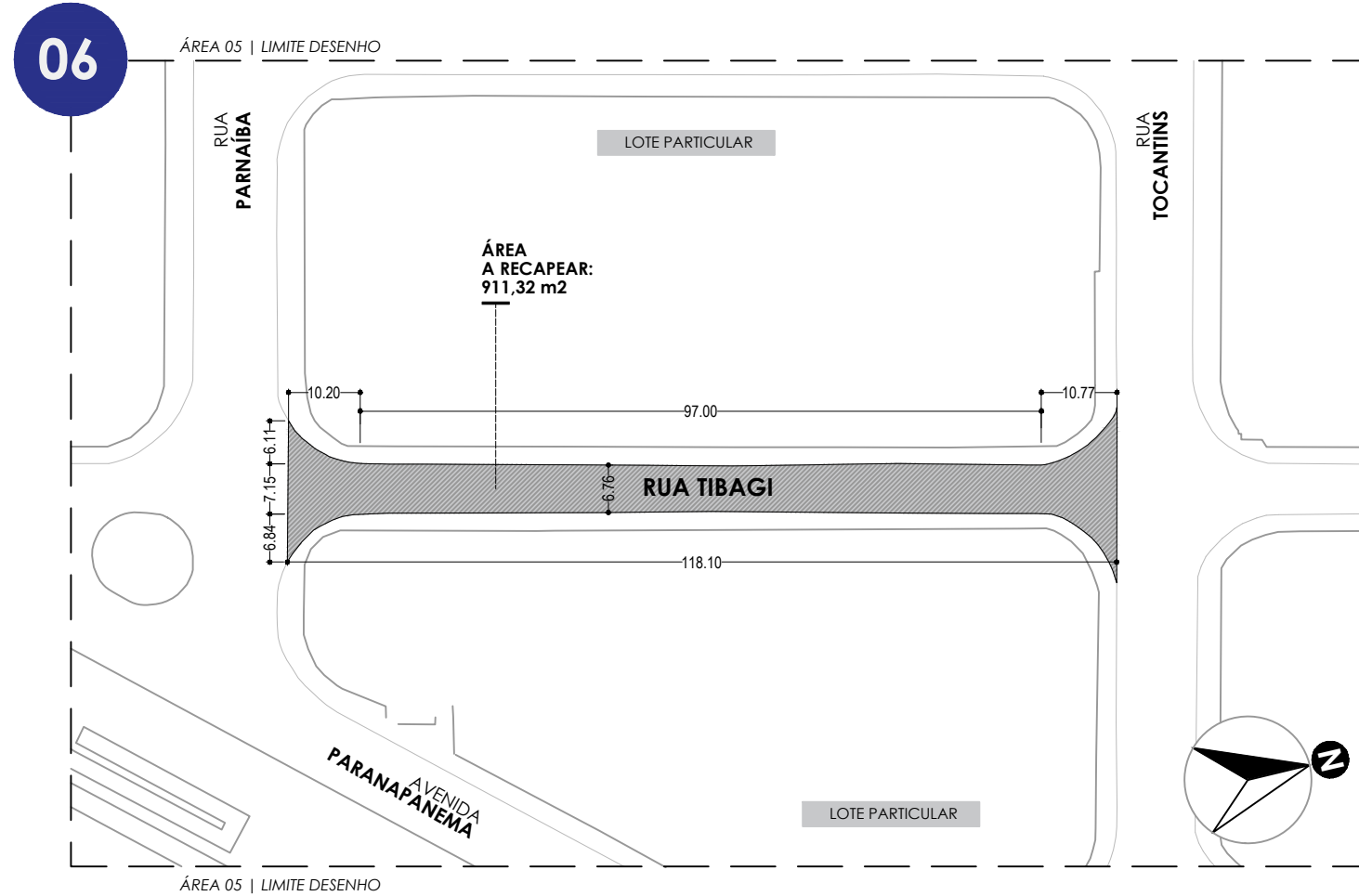
RUA IMBAÚBA
TRECHO 03: AVENIDA DAS PRIMAVERAS x RUA CAMBARÁ
ÁREA TOTAL DE RECAPEAMENTO: 1.371,08 M2.
ESCALA 1:1000



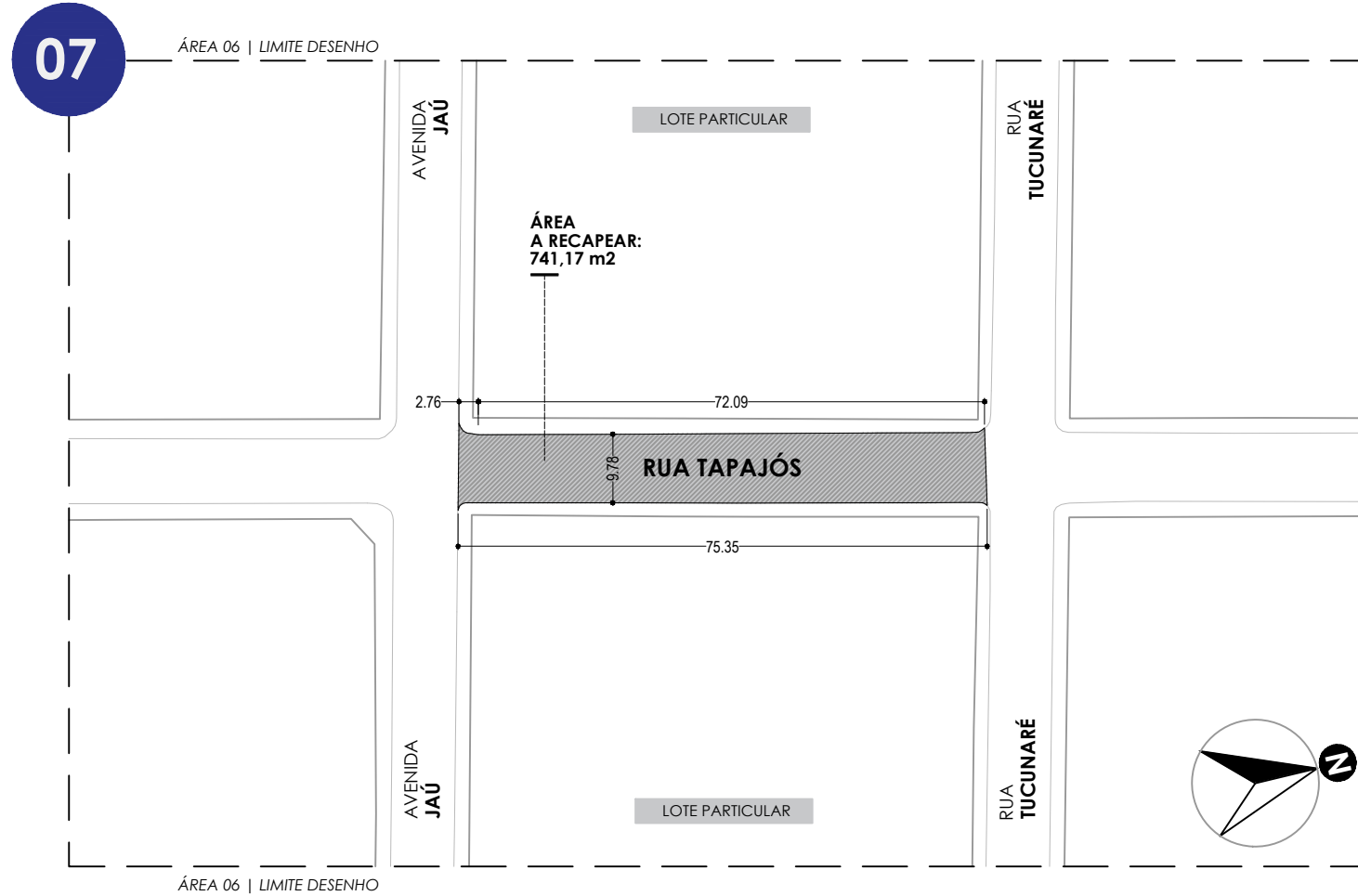
RUA ROUXINOL
TRECHO 04: AVENIDA DOS SÁBIOS x AVENIDA DAS ARAPONGAS
TOTAL DE RECAPEAMENTO: 2.553,42 M2.
ESCALA 1:1000



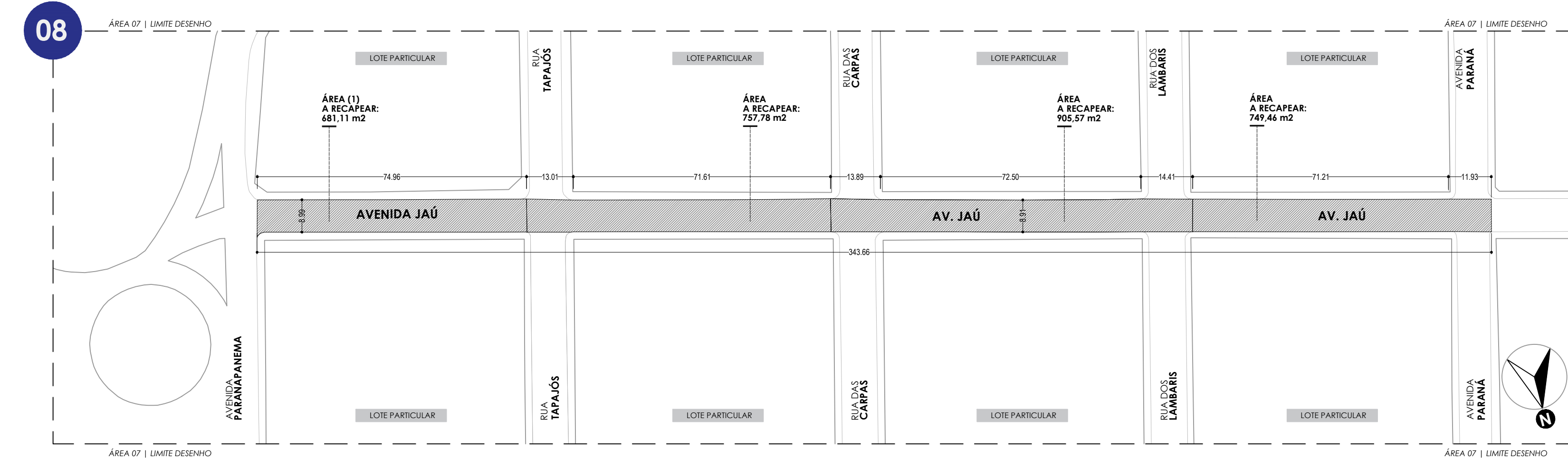
RUA ANGELIM
TRECHO 05: AVENIDA DAS PRIMAVERAS x RUA CAMBARÁ
TOTAL DE RECAPEAMENTO: 1.067,47 M2.
ESCALA 1:1000



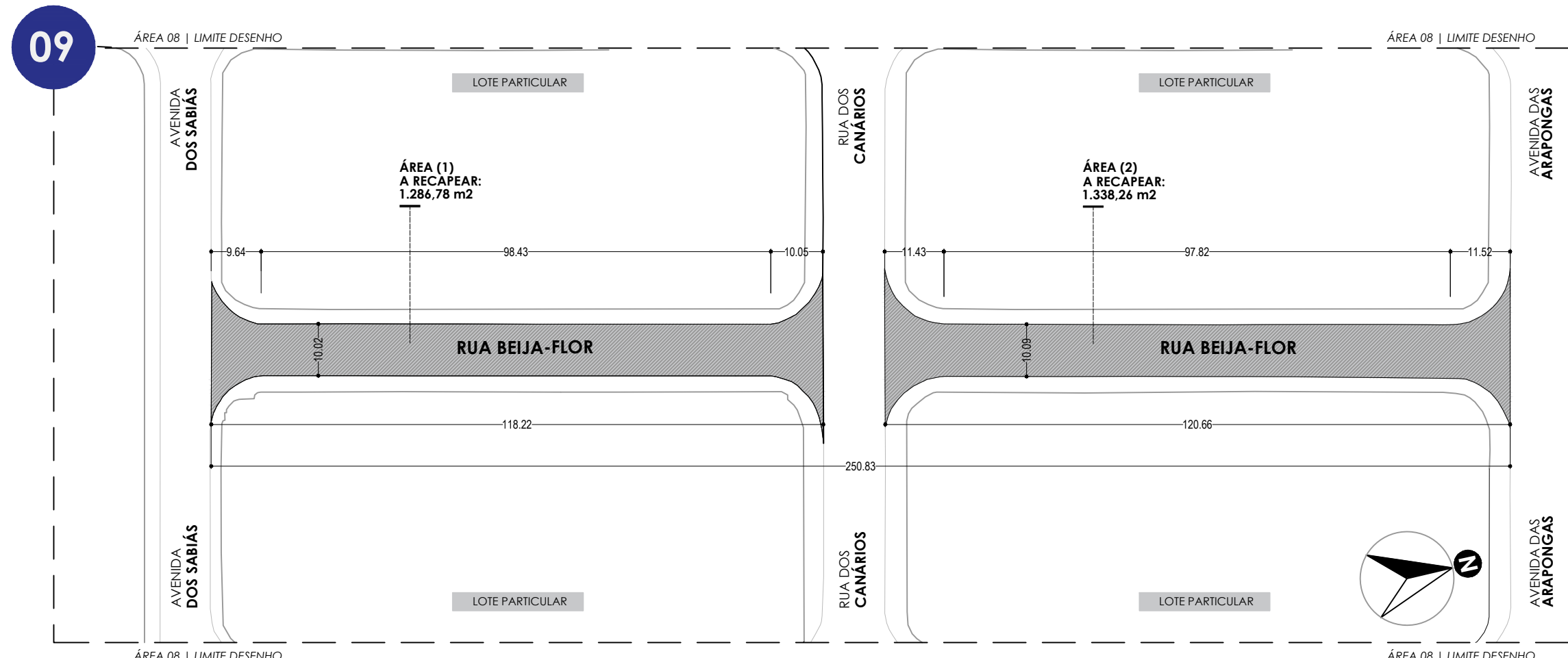
RUA TIBAGI
TRECHO 06: RUA PARNAÍBA x RUA TOCANTINS
TOTAL DE RECAPEAMENTO: 911,32 M2.
ESCALA 1:1000



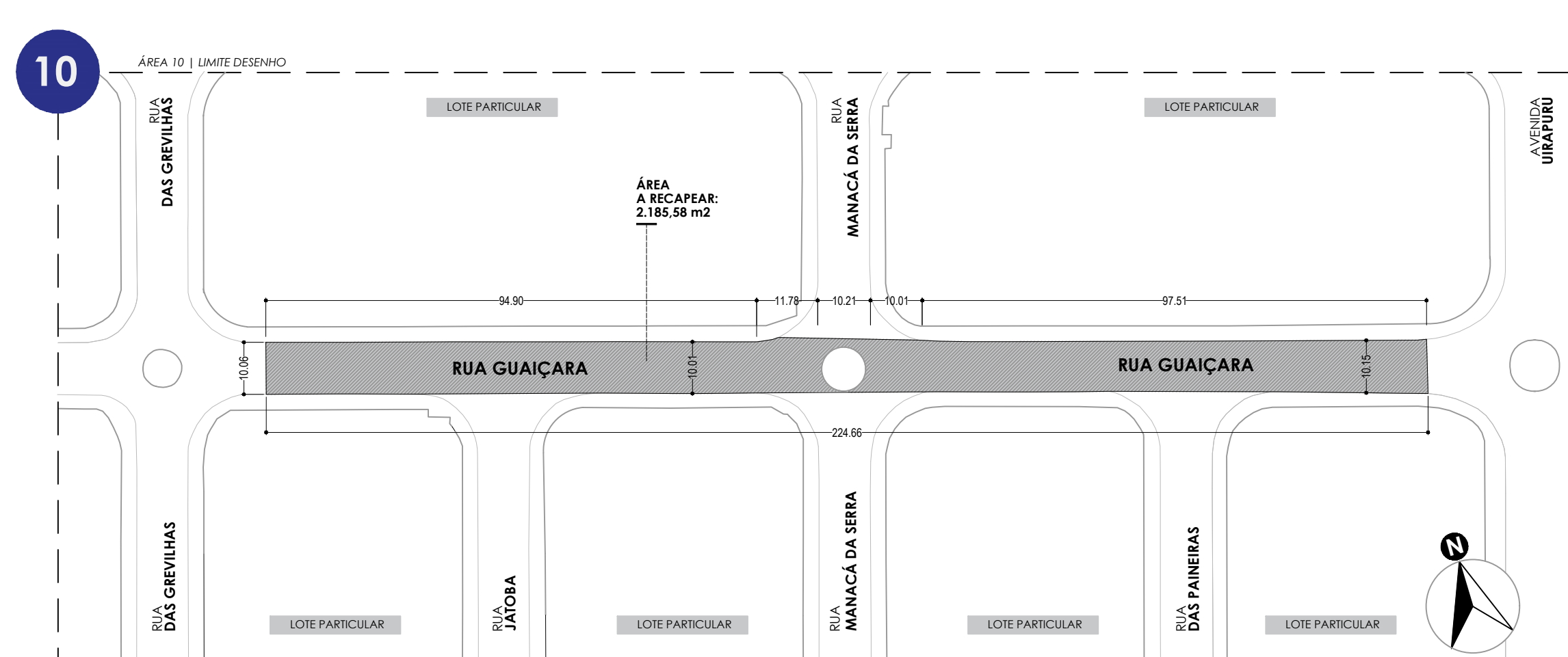
RUA TAPAJÓS
TRECHO 07: AVENIDA JAÚ x RUA TUCUNARÉ
TOTAL DE RECAPEAMENTO: 741,17 M2.
ESCALA 1:1000



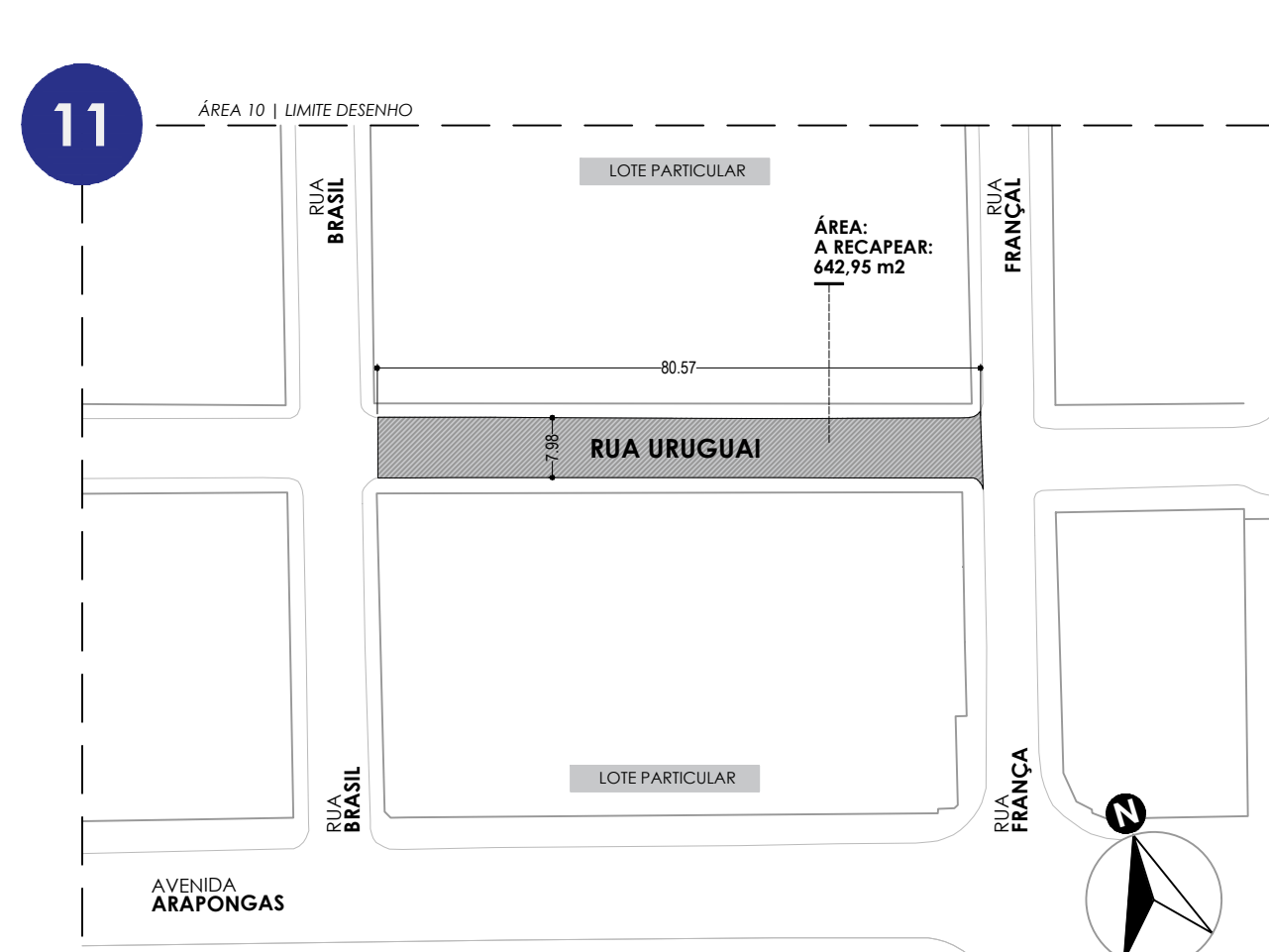
AVENIDA JAÚ
TRECHO 08: AVENIDA PARAPANEMA x AVENIDA PARANÁ
TOTAL DE RECAPEAMENTO: 3.093,92 M2.
ESCALA 1:1000



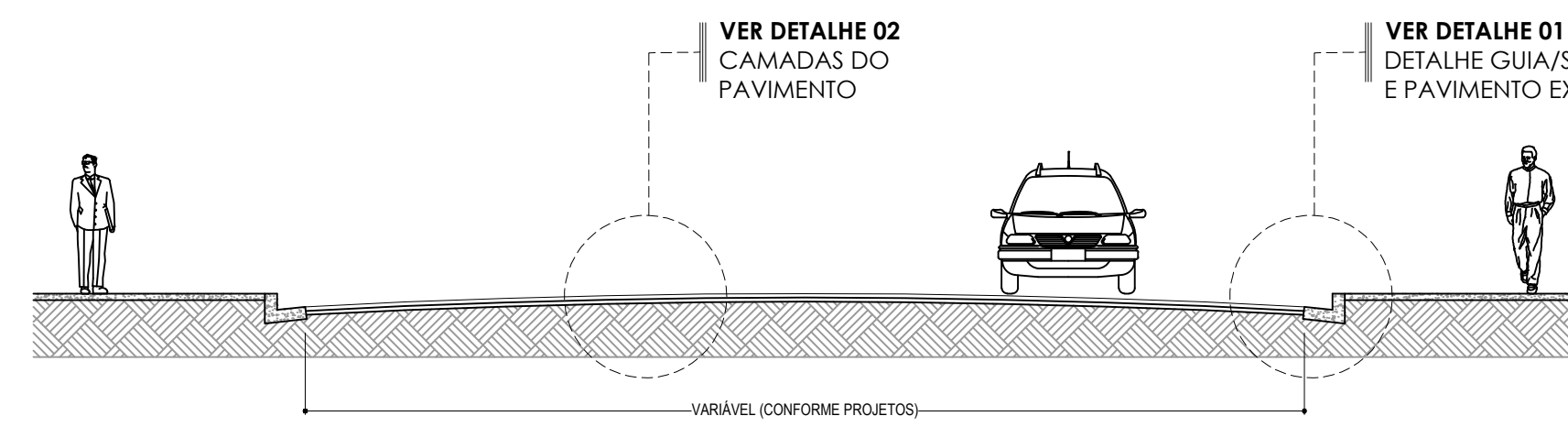
RUA BEIJA-FLOr
TRECHO 09: AVENIDA DOS SÁBIOS x AVENIDA DAS ARAPONGAS
TOTAL DE RECAPEAMENTO: 2.625,04 M2.
ESCALA 1:1000



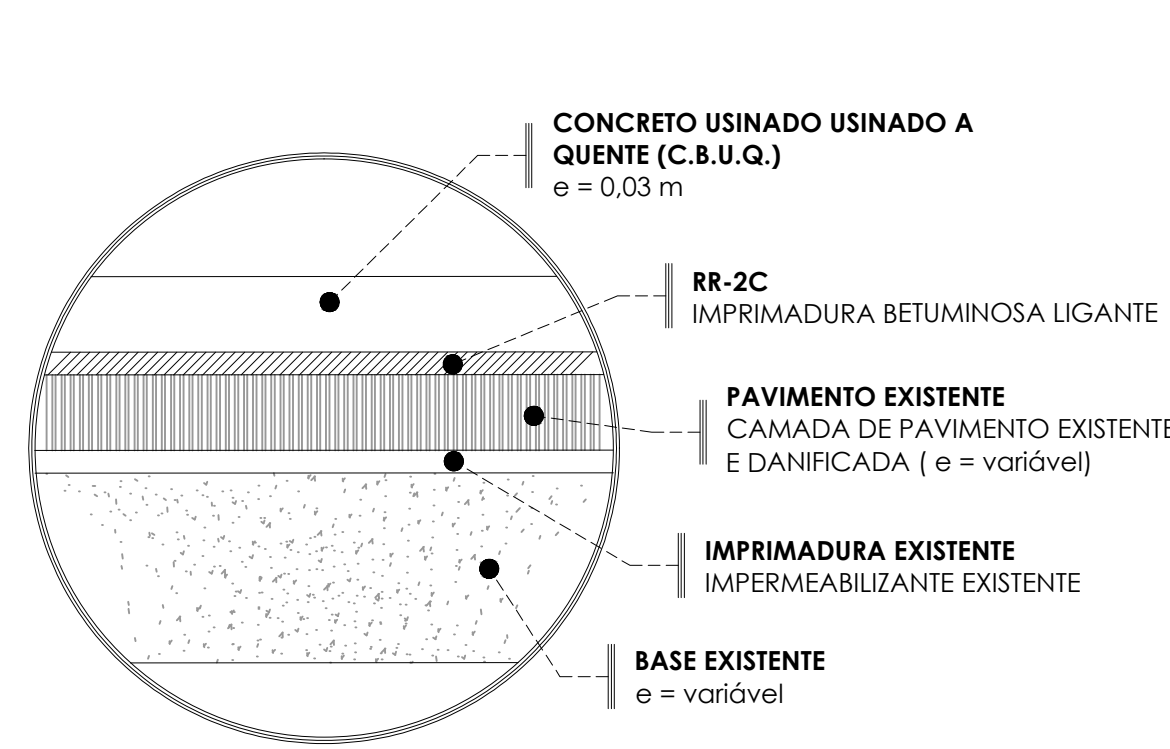
RUA GUAÍÇARA
TRECHO 10: RUA DAS GREVILHAS x AV. UIRAPURU
TOTAL DE RECAPEAMENTO: 2.185,58 M2.
ESCALA 1:1000



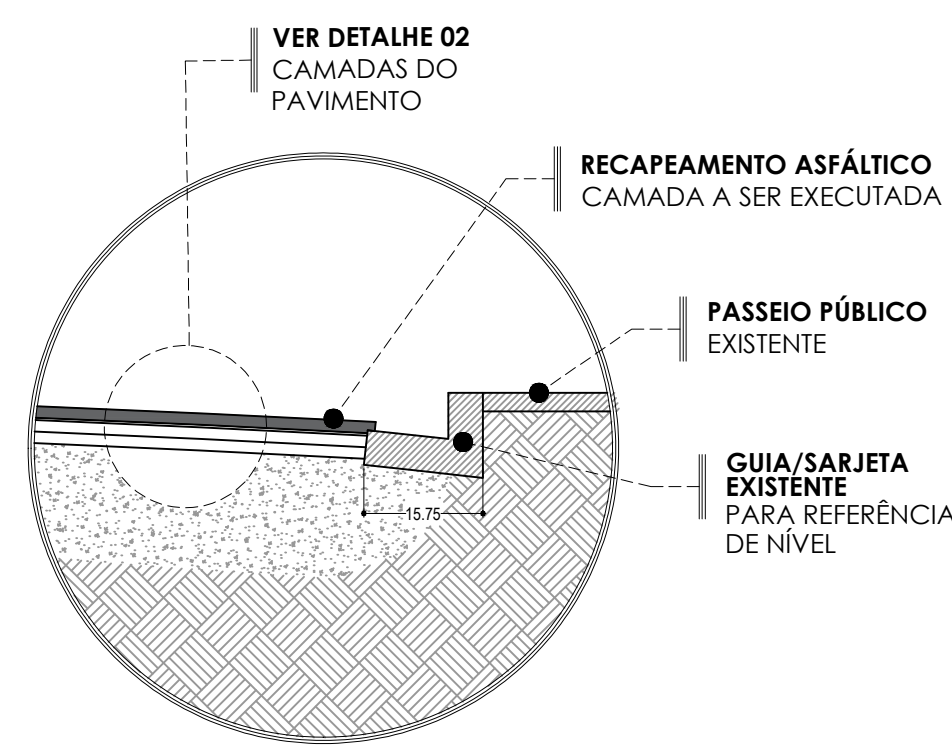
RUA URUGUAI
TRECHO 11: RUA BRASIL x RUA FRANÇA
TOTAL DE RECAPEAMENTO: 642,95 M2.
ESCALA 1:1000



CORTE TRANSVERSAL | PAV. TIPO
TRECHOS INDICADOS EM PROJETO
SEM ESCALA



DETALHE 01
TRECHOS INDICADOS EM PROJETO
SEM ESCALA



DETALHE 02
TRECHOS INDICADOS EM PROJETO
SEM ESCALA

QUADRO RESUMO PARTE I					
ID.	DENOMINAÇÃO DA VIA	REFERÊNCIA DO TRECHO	DIMENSÕES MÉDIA (M)		ÁREA DE RECAPE (M2)
			LARGURA	COMPRIMENTO	
01	RUA CAMBARÁ	RUA MANGABEIRA x RUA ANGELIM	11,05 metros	529,14 metros	5.905,45 m2
02	RUA GUARANTÃ	AV. PRIMAVERAS x R. CAMBARÁ	8,9 metros	127,68 metros	1.188,01 m2
03	RUA IMBAÚBA	AV. PRIMAVERAS x R. CAMBARÁ	9 metros	128 metros	1.371,08 m2
04	RUA ROUXINOL	AV. DOS SÁBIOS x AV. DAS ARAPONGAS	10,0 metros	250 metros	2.553,42 m2
05	RUA ANGELIM	AV. PRIMAVERAS x R. CAMBARÁ	9,1 metros	110 metros	1.067,47 m2
					12.085,43 m2

PARTE I.: 12.085,43 m2
PARTE II.: 10.197,15 m2
Σ = 22.282,58 m2

QUADRO RESUMO PARTE II					
ID.	DENOMINAÇÃO DA VIA	REFERÊNCIA DO TRECHO	DIMENSÕES MÉDIA (M)		ÁREA DE RECAPE (M2)
			LARGURA	COMPRIMENTO	
06	RUA TIBAGI	RUA PARNAÍBA x RUA TOCANTINS	6,76 metros	118,10 metros	911,32 m2
07	RUA TAPAJÓS	AV. JAÚ x RUA TUCUNARÉ	9,78 metros	75,35 metros	741,17 m2
08	AVENIDA JAÚ	AV. PARAPANEMA x AV. PARANÁ	9,00 metros	343 metros	3.093,92 m2
09	RUA BEIJA-FLOr	AV. DOS SÁBIOS x AV. DAS ARAPONGAS	10,05 metros	250 metros	2.625,04 m2
10	RUA GUAÍÇARA	R. DAS GREVILHAS x AV. UIRAPURU	10,15 metros	224,66 metros	2.182,75 m2
11	RUA URUGUAI	R. BRASIL x R. FRANÇA	7,98 metros	80 metros	642,95 m2
					10.197,15 m2



PREFEITURA MUNICIPAL DE TARUMÃ
Rua Arapongas, 1.255 - Tarumã, Paraná
CEP: 84.614-000
Fone: (41) 3375-0000
E-mail: gabinete@taruma.pr.gov.br

OBJETO DA OBRA
RECAPEAMENTO ASFÁLTICO

ENDEREÇO DA OBRA
VIAS PÚBLICAS URBANAS DO MUNICÍPIO DE TARUMÃ - SP

TÍTULO DO PROJETO
PROJETO DE RECAPEAMENTO

ASSUNTO
PLANTA DE ÁREA DE RECAPEAMENTO ASFÁLTICO
DETALHES TÉCNICOS DO PROJETO
QUADRO DE ÁREAS E RESUMO

RESPONSÁVEIS
TÉCNICOS:

ANA LUIZA BEZERRA DA SILVA
Engenheira Civil - CREASP 00709376/6

RESERVADO PARA APROVAÇÃO DA PMT

APROVADO PREFEITURA
MUNICIPAL DE TARUMÃ (SP)
RESPONSÁVEL PELA APROVAÇÃO:
ANA LUIZA BEZERRA DA SILVA
ENGENHEIRA CIVIL - CREASP 00709376/6
FONE: (41) 3375-0000
E-MAIL: gabinete@taruma.pr.gov.br

LOCALIZAÇÃO DA OBRA: B-100

VER PRANCHAS 2 DE 2
LOCALIZAÇÃO DA OBRA

ESCALA: INDICADA
DESENHADO POR: ALEX D.
REVISADO POR: ANA LUIZA
REVISÃO: 01
IDENTIFICAÇÃO/REVISÃO: ARQ_BAS_01