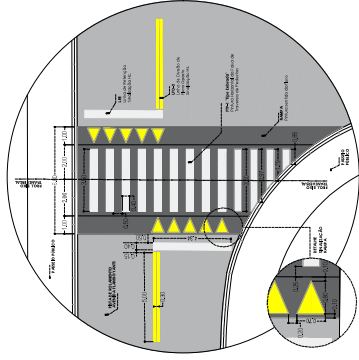
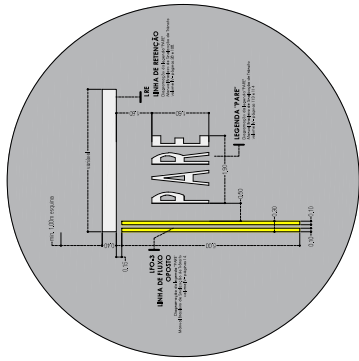


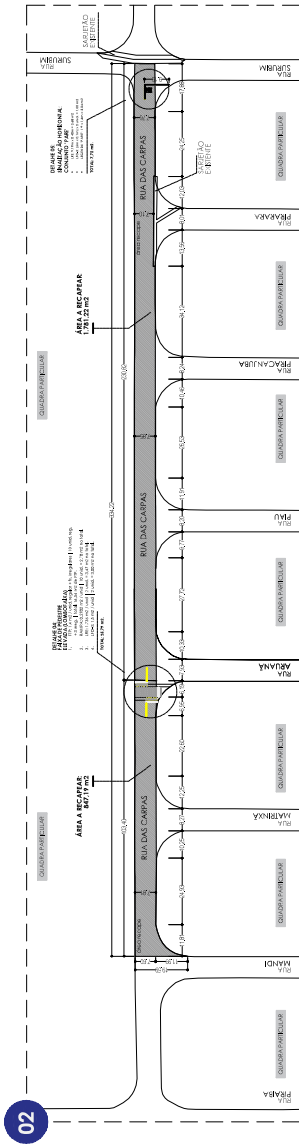
**AVENIDA PAU BRASIL**  
RUA DOS ANGIOS X AVENIDA DAS ANDORINHAS  
ÁREA DE PAVIMENTO: 3.658,72 M2.



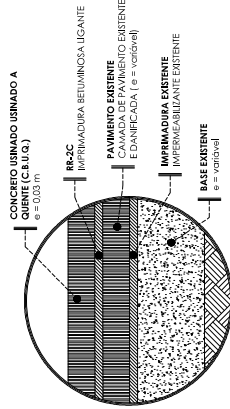
**DETALHE 04**  
PINTURA "FAIXA DE PEDESTRE ELEVADA" - DIMENSOES E DETALHES  
ESCALA 1:150



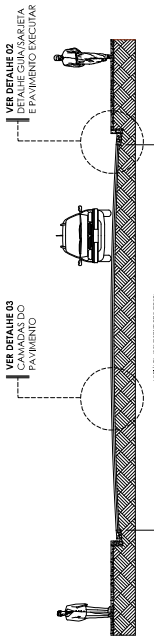
**DETALHE 05**  
PINTURA "FAIXA DE PEDESTRE ELEVADA" - DIMENSOES E DETALHES  
ESCALA 1:150



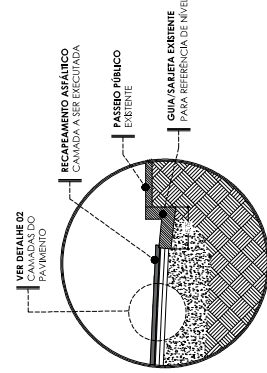
**RUA DAS CARPAS**  
RUA MANDI x RUA SURUBIM  
ÁREA DE PAVIMENTO: 2 628,41 M2



**DETALHE 03**  
CAMADAS DO PAVIMENTO EXISTENTE E A RECAPEAR DO PROJETO  
SEM ESCALA



**DETALHE 01**  
PERFIL TRANSVERSAL PADRÃO DE RUA A RECAPEAR  
SEM ESCALA



**DETALHE 02**  
DETALHE GUIA/SARJETA E PAVIMENTO A EXECUTAR  
SEM ESCALA

QUADRO RESUMO					
ID.	DENOMINAÇÃO DA VIA	REFERÊNCIA DO TRECHO	DIMENSÕES MÉDIA (m)		ÁREA DE RECATE (m2)
			LARGURA	COMPRIMENTO	
01	AVENIDA PAU BRASIL	RUA DOS ANJOS x AVENIDA DAS ANDORÉIAS	11,53 metros	322 metros	3.688,72 m2
02	RUA DAS CAMPAS	RUA MANCINI x RUA SURIEMBA	7,80 metros	354 metros	2.688,41 m2
					6.397,13 m2

QUADRO RESUMO   SINALIZAÇÃO VÁRIA HORIZONTAL							
ID.	DENOMINAÇÃO DA VIA	REFERÊNCIA DO TETOÇO	ELEMENTO DA SINALIZAÇÃO VÁRIA				TOTAL SINALIZAÇÃO HORIZONTAL (m2)
			PIF - FAIXA VERDE	SMVA (HORIZONTAL)	10% - LINHA RETIFICADA	10% - LINHA F. GROSSA	
01	AVENIDA PAI BRASIL	RUA DOS ANGELOS e AV. DAS AMORÉAS	—	—	—	—	—
02	RUA DAS CAMPOS	RUA MANEIR e RUA SERRA	16,54 m2	2,29 m2	7,15 m2	4,00 m2	33,51 m2
							33,51 m2

## OBSERVAÇÕES:

É importante dizer que o **sindicalização** **vizira VERTICAL** será executada pelo tomador, que possui controle de prestação de serviços e mão de obra própria qualificada para executar-lo, sem considerar o fato de in loco já possuir tal sindicalização executação.



**PREFEITURA MUNICIPAL DE TARUMÁ**  
Rua Anelina, n.º 482, Vila das Árvore  
Tarumá - SP | CEP: 16020-050  
CNPJ: 04.614.449/0001-22  
Fone/Fax: (18) 3373-4500  
Site: [www.taruma.sp.gov.br](http://www.taruma.sp.gov.br)  
e-mail: [gabinete@taruma.sp.gov.br](mailto:gabinete@taruma.sp.gov.br)

OBJETO DA OBRA  
RECAPEAMENTO ASFÁLTICO | OP 1064502-83  
ENDEREÇO DA OBRA  
VIAS PÚBLICAS URBANAS DO MUNICÍPIO DE  
TARIUMÁ - SP

TÍTULO DO PROJETO  
PROJETO DE RECAPEAMENTO  
E SINALIZAÇÃO HORIZONTAL

ÁREA  
ARQ

FOLHA  
1 DE 2

ASSUNTO

PLANTA DE ÁREA DE RECAPEAMENTO ASFÁLTICO  
DETALHES TÉCNICOS DO PROJETO  
QUADRO DE ÁREAS E RESUMO

**RESPONSÁVEIS  
TÉCNICOS:**

**ALEX AUGUSTO DIAS**  
Arquiteto e Urbanista - CAU A1263140

**FÁBIO CIMONETTI**  
Engenheiro Civil - CREA/SP 0530167010

RESERVADO PARA APROVAÇÃO DA PMT

LOCALIZAÇÃO DA OBRA [página]

**APROVADO PREFEITURA  
MUNICIPAL DE TARUMÁ (SP)**

RESENHA E APROVAÇÃO:

VER PRANCHA 2 DE 2

ESCALA: INDICADA

REVISÃO: IDENTIFICAÇÃO/REVISÃO

ESCALA: INDICADA

REVISÃO: IDENTIFICAÇÃO/REVISÃO



## VERIFICAÇÃO DAS ASSINATURAS



Código para verificação: 051A-1311-8B0E-8C5F

Este documento foi assinado digitalmente pelos seguintes signatários nas datas indicadas:



ALEX AUGUSTO DIAS (CPF 412.190.418-40) em 30/06/2020 12:07:01 (GMT-03:00)

Emitido por: Sub-Autoridade Certificadora 1Doc (Assinatura 1Doc)



FABIO CIMONETTI (CPF 096.188.988-81) em 30/06/2020 15:39:22 (GMT-03:00)

Emitido por: Sub-Autoridade Certificadora 1Doc (Assinatura 1Doc)



HENRIQUE AMANCIO DA SILVA MOURA (CPF 422.404.838-81) em 01/07/2020 13:59:47 (GMT-03:00)

Emitido por: Sub-Autoridade Certificadora 1Doc (Assinatura 1Doc)

Para verificar a validade das assinaturas, acesse a Central de Verificação por meio do link:

<https://taruma.1doc.com.br/verificacao/051A-1311-8B0E-8C5F>