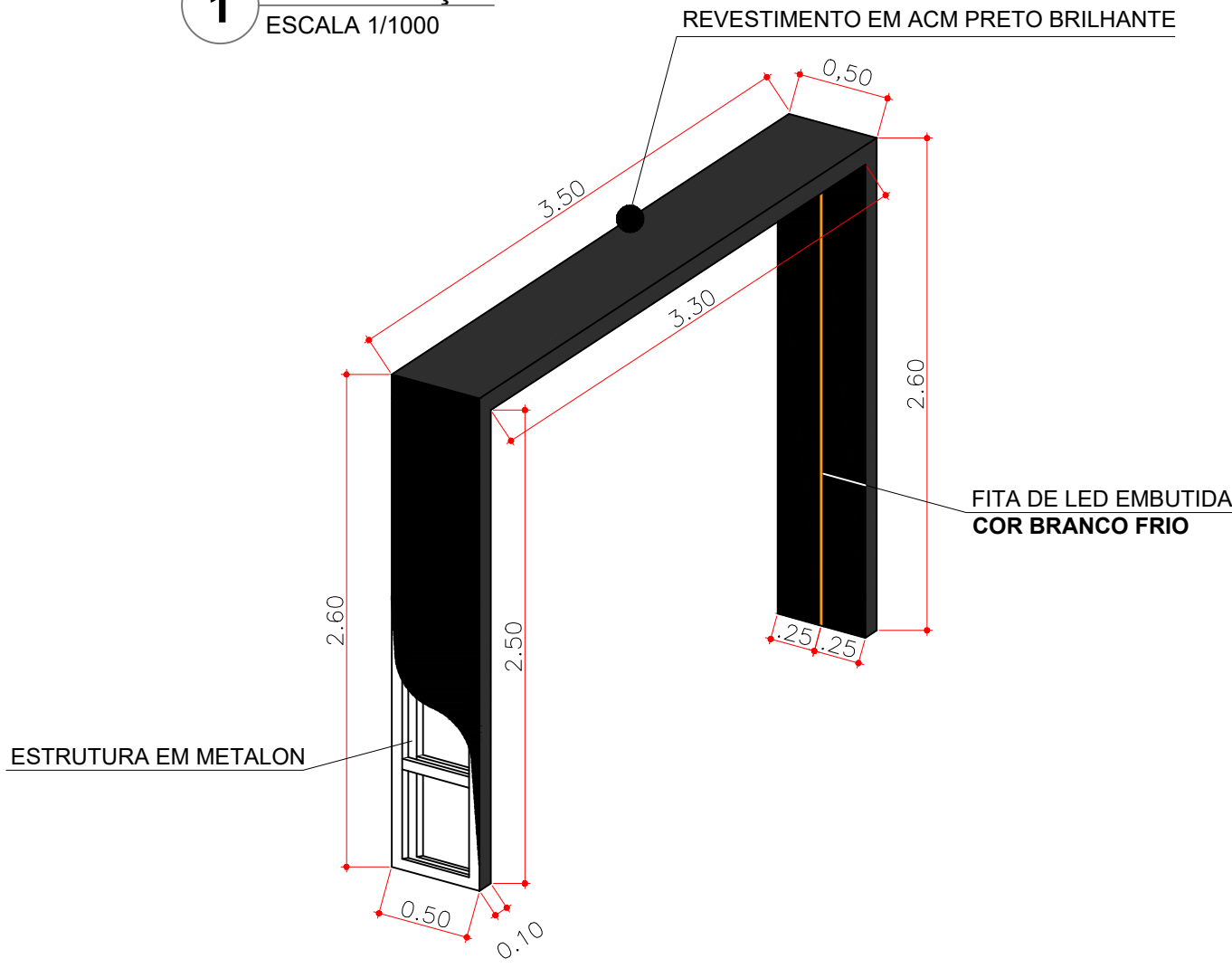
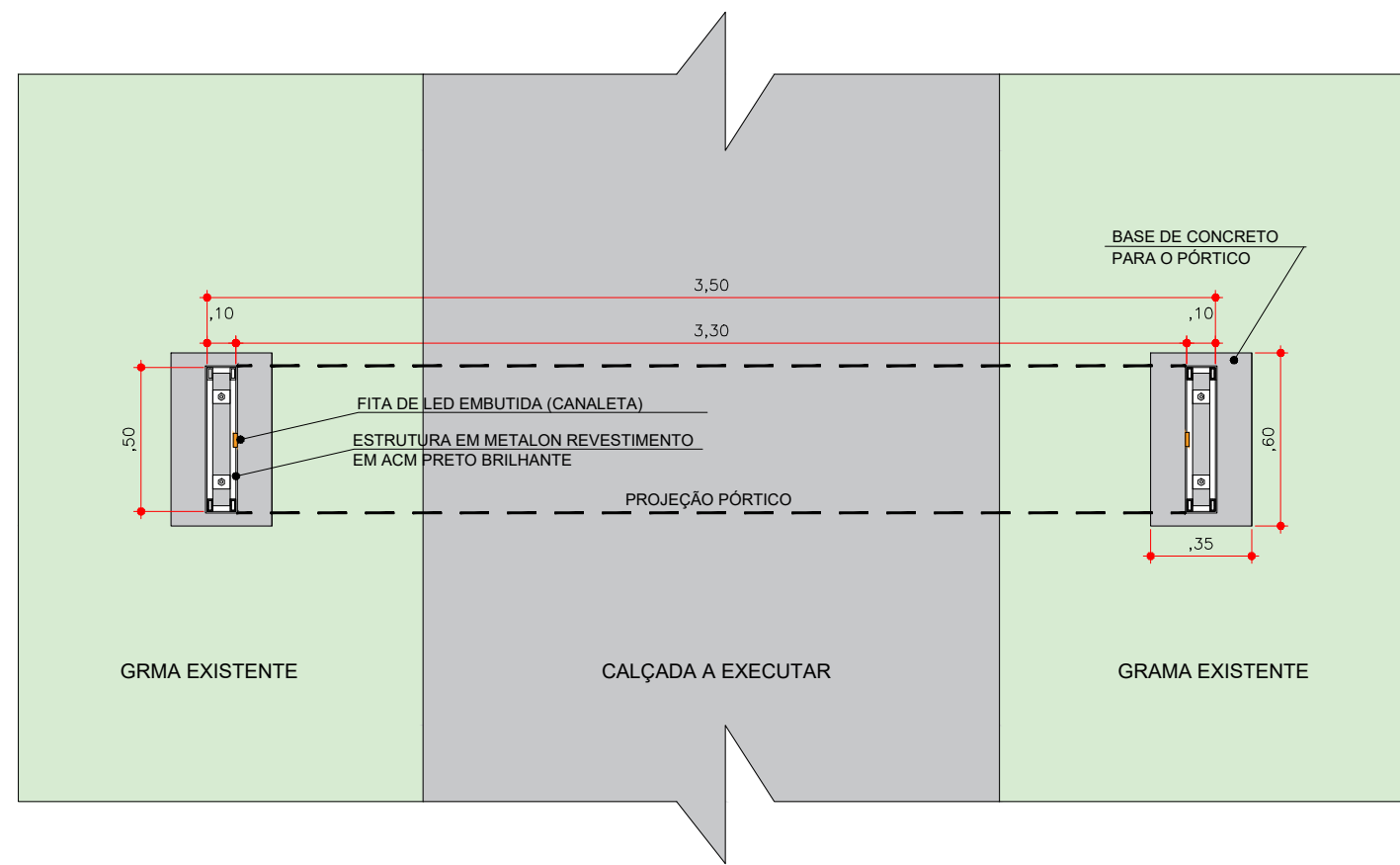


1 IMPLANTAÇÃO  
ESCALA 1/1000

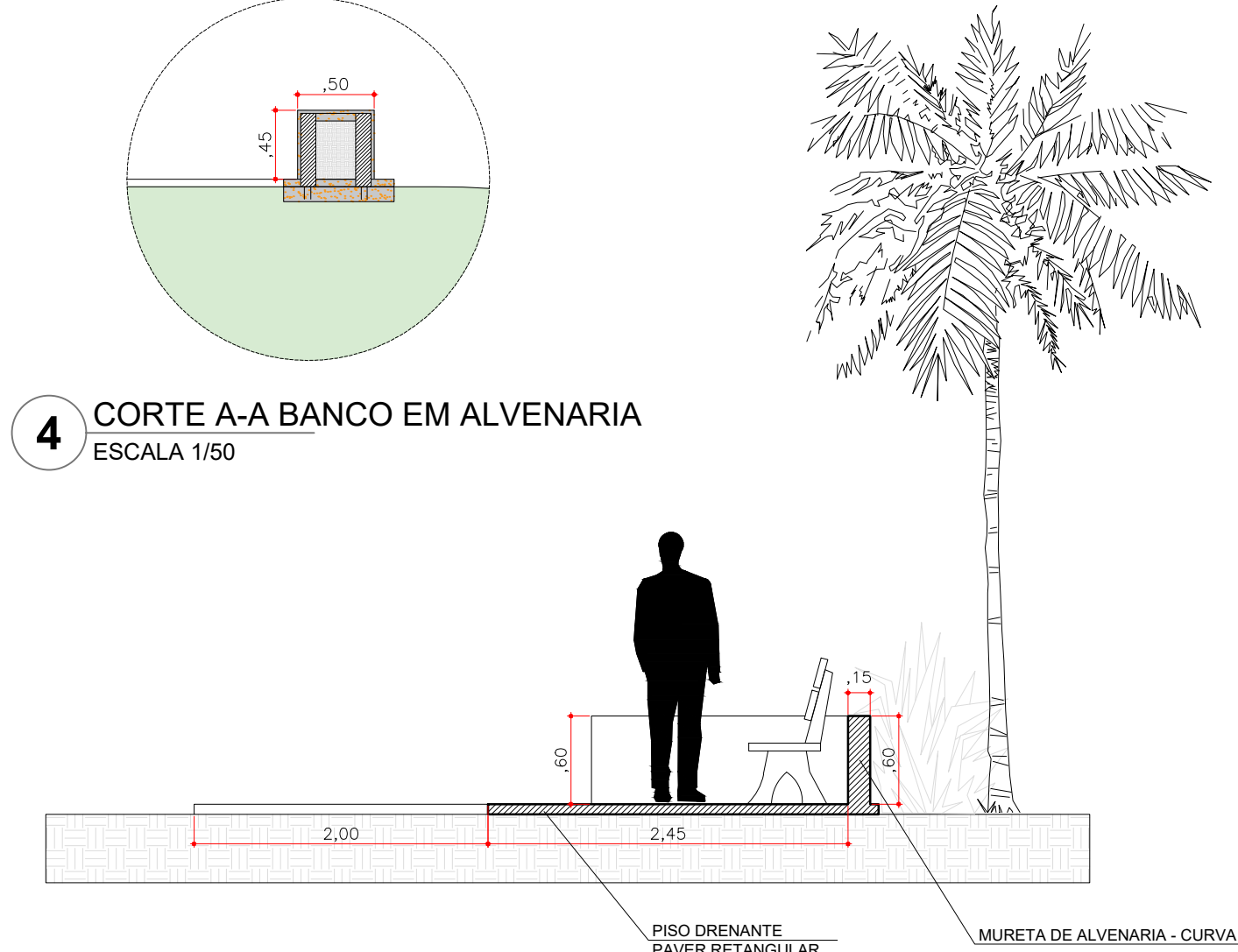


2 PERSPECTIVA PÓRTICO  
ESCALA 1/50

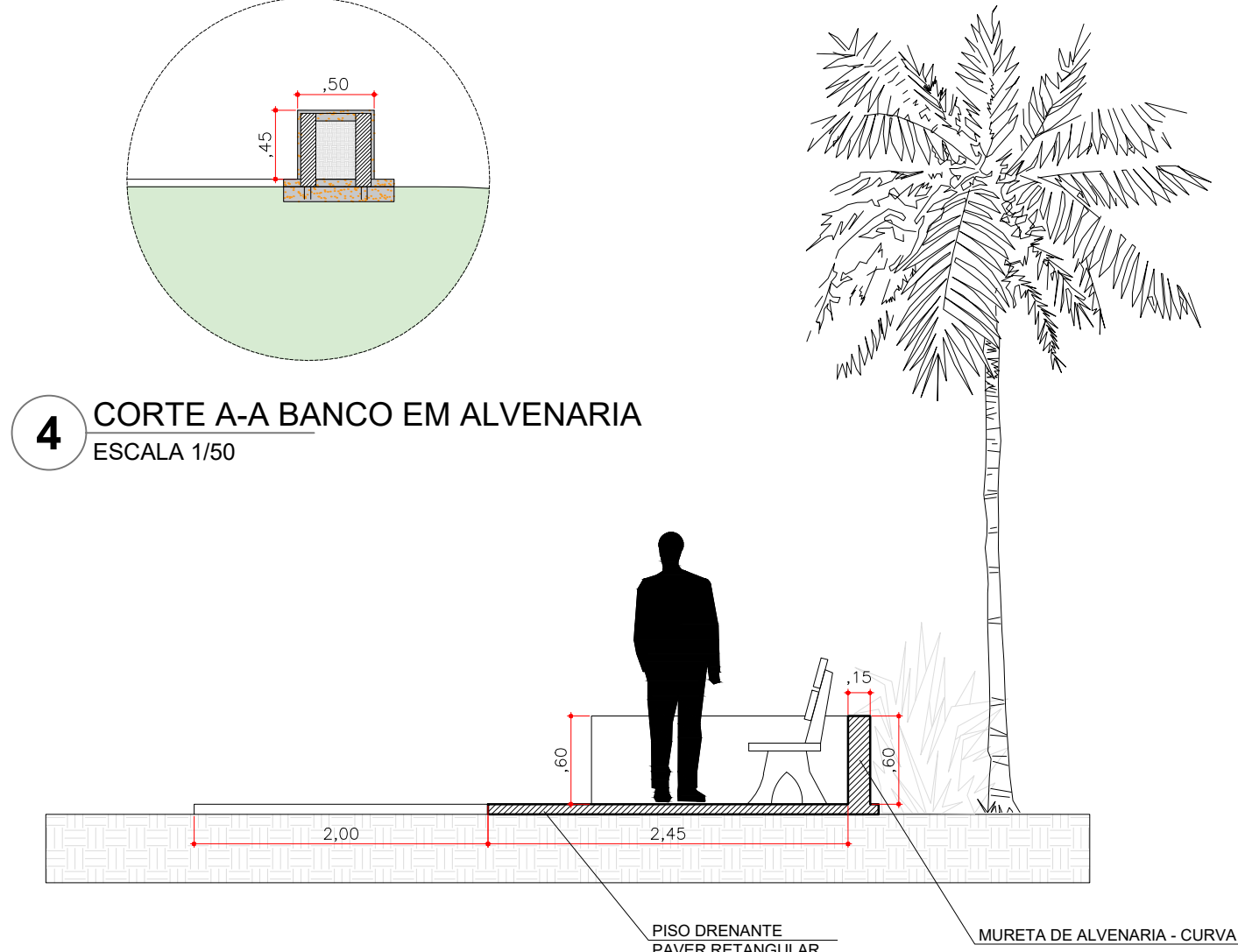


3 PLANTA BAIXA PÓRTICO  
ESCALA 1/50

4 CORTE A-A BANCO EM ALVENARIA  
ESCALA 1/50



5 CORTE B-B BOLSÕES COM BANCOS  
ESCALA 1/50



OBSERVAÇÕES:

Executar os serviços de terraplanagem de forma que seja possível a execução do piso de concreto acessível conforme NBR 9050/2020.

As dimensões são passíveis de alterações, caso necessite por conta da topografia. Não alterar a forma do projeto.

Qualquer dúvida relacionada ao projeto, entrar em contato com os responsáveis técnico.

TABELA DE QUANTITATIVOS

CONCRETO	302 m²
ALVENARIA (MURETAS E BANCOS)	12,60 m²
PAVER RETANGULAR	23 m²
BANCOS DE MADEIRA PLÁSTICA	4 UN
PÓRTICOS DE METALON REVESTIDOS DE ACM PRETO BRILHANTE - BASE EM CONCRETO	4 UN

CIDADE DE  
**TARUMÃ**  
TARUMÃ DO FUTURO COM GENTE FELIZ

PREFEITURA MUNICIPAL DE TARUMÃ  
Rua Anísio, nº 462, Vila das Árvores  
Tarumã - SP | CEP: 13620-000  
CNPJ: 64.614.449/0001-22  
Fone/Fax: (19) 3317-4500  
Site: www.taruma.sp.gov.br  
e-mail: gabinete@taruma.sp.gov.br

NOME DO PROJETO:  
**CONSTRUÇÃO DE PRAÇA AO LADO DO TEOLINDO TONI**

ENDEREÇO:  
**RUA ITÁLIA X AV. TARUMÃ**

CATEGORIA DO PROJETO:  
**PROJETO ARQUITETÔNICO**

ASSUNTO DO PROJETO:  
**PROJETO ARQUITETÔNICO**

NOME DO PROPRIETÁRIO:  
**MUNICÍPIO DE TARUMÃ-SP**

PREFEITO MUNICIPAL:  
**OSCAR GOZZI**

RESPONSÁVEL TÉCNICO:  
**VALDINEI PEREIRA DOS SANTOS**

CREA:  
**5070483285**

LOCALIZAÇÃO DA OBRA (SI/ESC):







## VERIFICAÇÃO DAS ASSINATURAS



Código para verificação: B667-2849-D513-9FB2

Este documento foi assinado digitalmente pelos seguintes signatários nas datas indicadas:



VALDINEI PEREIRA DOS SANTOS (CPF 110.XXX.XXX-56) em 10/04/2024 10:43:46 (GMT-03:00)

Papel: Parte

Emitido por: Sub-Autoridade Certificadora 1Doc (Assinatura 1Doc)

Para verificar a validade das assinaturas, acesse a Central de Verificação por meio do link:

<https://taruma.1doc.com.br/verificacao/B667-2849-D513-9FB2>