

PREFEITURA MUNICIPAL DE TARUMÁ
Rua Aroeira, n°. 482, Vila das Árvores
Tarumá - SP | CEP: 19820-000
CNPJ: 64.614.449/0001-22
Fone/Fax: (18) 3373-4500
Site: www.taruma.sp.gov.br
e-mail: cabinete@taruma.sp.gov.br

OBJETO DA OBRA

EXECUÇÃO DE PISTA DE CAMINHADA NO MUNICÍPIO DE TARUMÃ

ENDERECO DA OBRA

RUA FLAMBOYANTS

Latitude: 22°45'12.7"S
Longitude: 50°34'26.1"W

TÍTULO DO PROJETO

EXECUÇÃO DE PISTA DE CAMINHADA NO

ÁREA: ARQ FOLHA: 1 DE 4

ASSUNTO

ASSUNTO
CALCADAS - PISOS DIRECIONAIS

- Dimensões pisos direcionais.
- Dimensões, metros linear e metros quadrados.
- Localização.

RESPONSÁVEIS

RESPUNSA
TÉCNICOS:

ANA LUIZA BEZERRA DA SILVA
Engenheira Civil - CREA/SP 507056376-6

VALDINEI PEREIRA DOS SANTOS
Engenheiro Civil - CREA/SP 5070483285

RESERVADO PARA APROVAÇÃO DA PMT

LOCALIZAÇÃO DA OBRA (S/ ESC):

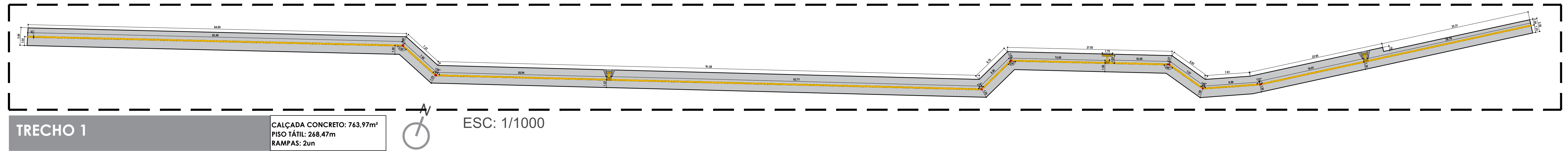
VER PRANCHA 4 DE 4
LOCALIZAÇÃO DA OBRA

ESCALA:
INDICADA

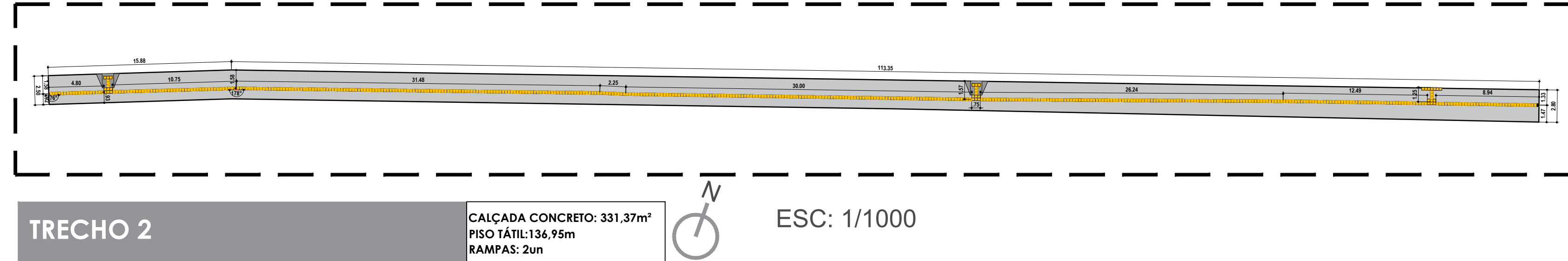
DESENHADO POR:
CARLOS M.

REVISADO POR:
ANA LUIZA

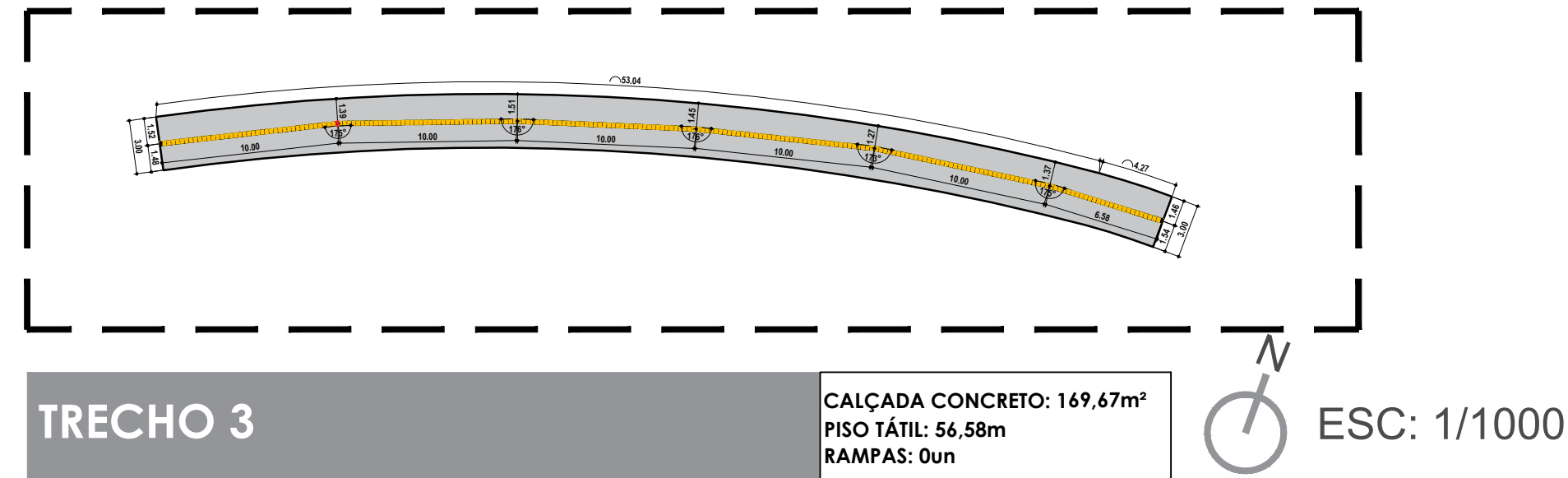
01.




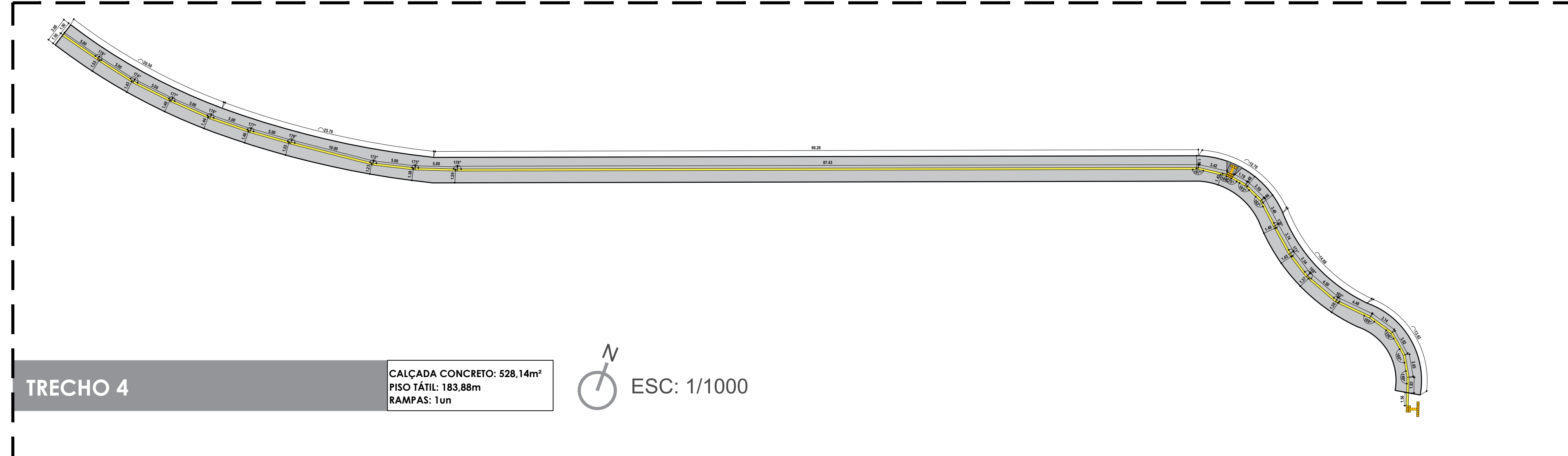
02.



03.



04.



CIDADE DE
TARUMÃ
TARUMÃ DO FUTURO COM GENTE FELIZ

PREFEITURA MUNICIPAL DE TARUMÃ
Rua Aroldo, nº. 482, Vila das Árvores
Tarumã - SP | CEP: 13620-000
CNPJ: 04.814.449/0001-22
Fone/Fax: (16) 3373-4500
Site: www.taruma.sp.gov.br
e-mail: gabinete@taruma.sp.gov.br

OBJETO DA OBRA

EXECUÇÃO DE PISTA DE CAMINHADA NO MUNICÍPIO
DE TARUMÃ

ENDEREÇO DA OBRA

RUA FLAMBOYANTS
Latitude: 22°45'12.7"S
Longitude: 50°34'26.1"W

TÍTULO DO PROJETO

EXECUÇÃO DE PISTA DE CAMINHADA NO
MUNICÍPIO DE TARUMÃ

ÁREA:

ARQ

FOLHA:

2 DE 4

ASSUNTO

CALÇADAS - PISOS DIRECIONAIS

- Dimensões pisos direcionais.
- Dimensões, metros linear e metros quadrados.
- Localização.

RESPONSÁVEIS

TÉCNICOS:

ANA LUIZA BEZERRA DA SILVA
Engenheira Civil - CREA/SP: 507050376-6
Assinatura digitalmente criada e certificada no ICP-Brasil

VALDINEI PEREIRA DOS SANTOS
Engenheiro Civil - CREA/SP: 507046322-5
Assinatura digitalmente criada e certificada no ICP-Brasil

RESERVADO PARA APROVAÇÃO DA PMT

LOCALIZAÇÃO DA OBRA (S/ ESC):

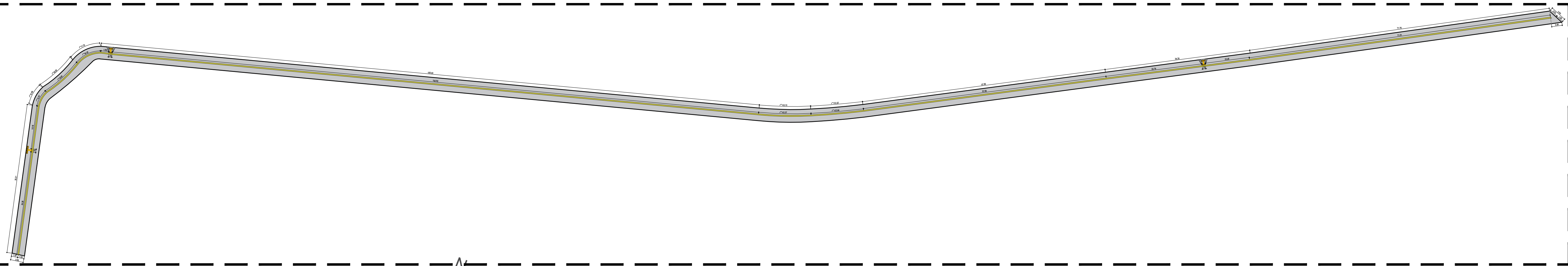
VER PRANCHA 4 DE 4
LOCALIZAÇÃO DA OBRA

ESCALA:
INDICADA

DESENHADO POR:
CARLOS M.

REVISADO POR:
ANA LUIZA

05.



TRECHO 5

CALÇADA CONCRETO: 1.203,33m²
PISO TÁTIL: 416,92m
RAMPAS: 2un

ESC: 1/1000

01.

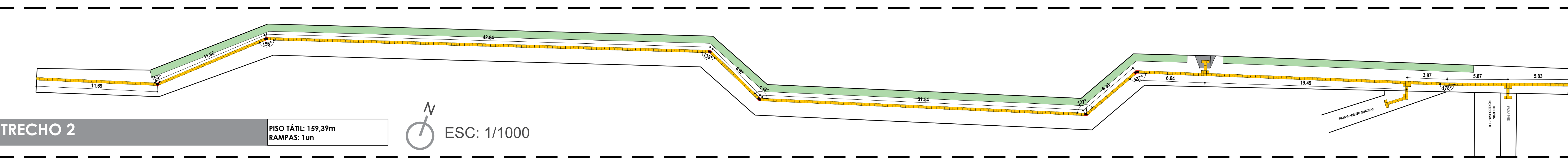


TRECHO 1

PISO TÁTIL: 27,59m
RAMPAS: 1un

ESC: 1/1000

02.



TRECHO 2

PISO TÁTIL: 159,39m
RAMPAS: 1un

ESC: 1/1000

03.

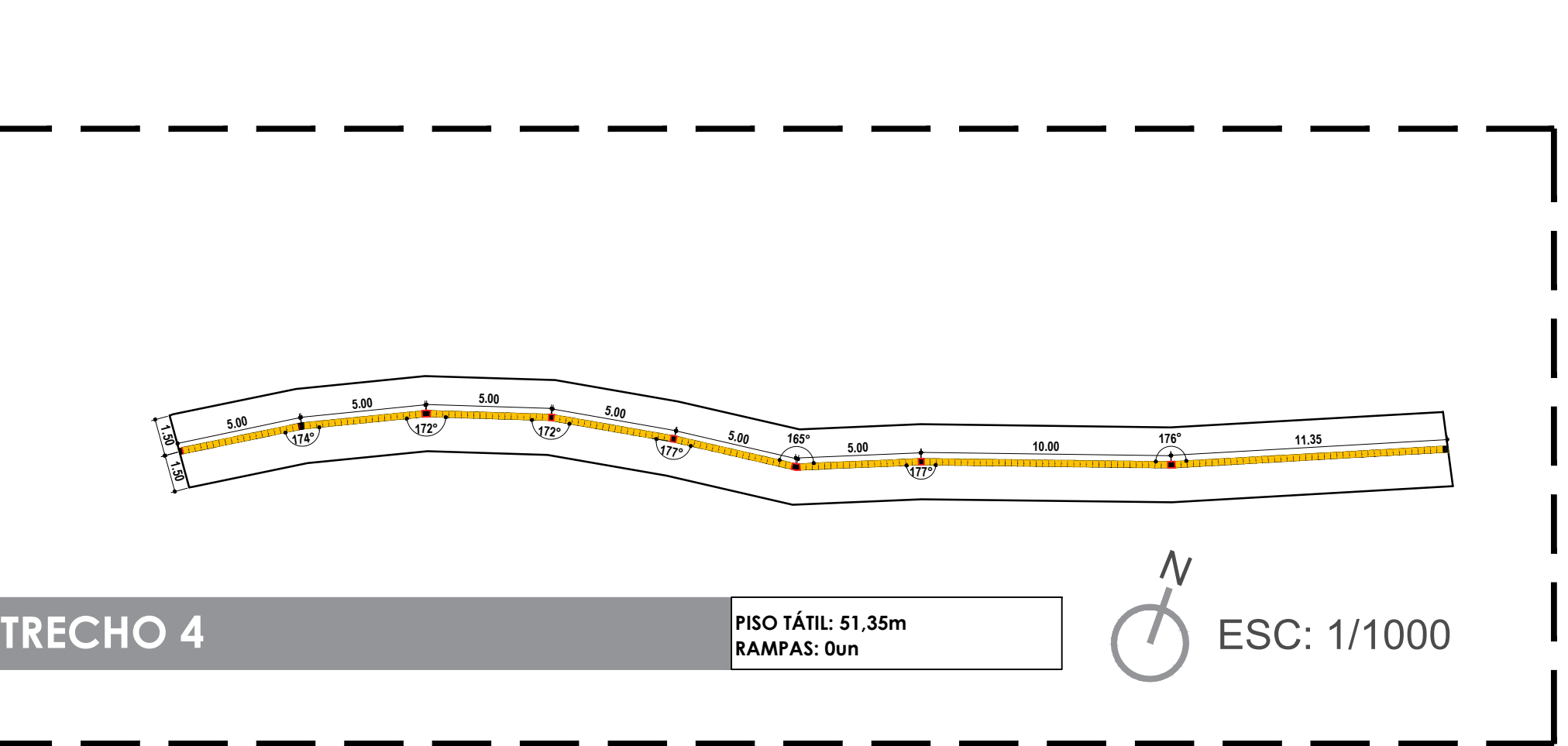


TRECHO 3

PISO TÁTIL: 17,38m
RAMPAS: 1un

ESC: 1/1000

04.



TRECHO 4

PISO TÁTIL: 51,35m
RAMPAS: 0un

ESC: 1/1000

COR	LOCAL	CONCRETO	QUANTITATIVOS		RAMPA
			PISO TÁTIL	PISO TÁTIL SOBRE CALÇADA EXISTENTE	
01.	TRECHO 1	763,97m²	268,47m	-	2un
02.	TRECHO 2	331,37m²	136,95m	-	2un
03.	TRECHO 3	169,67m²	56,58m	-	0un
04.	TRECHO 4	528,14m²	183,88m	-	1un
05.	TRECHO 5	1.203,33m²	416,92m	-	2un
01.	TRECHO 1	-	-	27,59m	1un
02.	TRECHO 2	-	-	159,39m	1un
03.	TRECHO 3	-	-	17,38m	1un
04.	TRECHO 4	-	-	51,35m	0un
TOTAL		2.996,48m²	1.602,80m	255,71m	20un



CIDADE DE
TARUMÃ
TARUMÃ DO FUTURO COM SENTE FELIZ

PREFEITURA MUNICIPAL DE TARUMÃ
Rua Aroeira, nº 482, Vila das Árvores
Tarumã - SP | CEP: 19850-000
CNPJ: 64.814.449/0001-22
Fone/Fax: (18) 3373-4500
Site: www.taruma.sp.gov.br
e-mail: gabinete@taruma.sp.gov.br

OBJETO DA OBRA

EXECUÇÃO DE PISTA DE CAMINHADA NO MUNICÍPIO DE TARUMÃ

ENDEREÇO DA OBRA

RUA FLAMBOYANTS
Latitude: 22°45'12.7"S
Longitude: 50°34'26.1"W

TÍTULO DO PROJETO

EXECUÇÃO DE PISTA DE CAMINHADA NO MUNICÍPIO DE TARUMÃ

ÁREA:

ARQ

FOLHA:

3 DE 4

ASSUNTO

CALÇADAS - PISOS DIRECIONAIS

- Dimensões pisos direcionais.
- Dimensões, metros linear e metros quadrados.
- Localização.

RESPONSÁVEIS

TÉCNICOS:

ANA LUIZA BEZERRA DA SILVA
Engenheira Civil - CREA/SP: 907050376-6
Assinatura digitalmente criada e certificada no Selo

VALDINEI PEREIRA DOS SANTOS
Engenheiro Civil - CREA/SP: 9070483285
Assinatura digitalmente criada e certificada no Selo

RESERVADO PARA APROVAÇÃO DA PMT

LOCALIZAÇÃO DA OBRA (S/ ESC):

VER PRANCHA 4 DE 4
LOCALIZAÇÃO DA OBRA

ESCALA:
INDICADA

DESENHADO POR:
CARLOS M.

REVISADO POR:
ANA LUIZA



CIDADE DE
TARUMÃ
TARUMÃ DO FUTURO COM GENTE FELIZ

PREFEITURA MUNICIPAL DE TARUMÃ
Rua Aroeira, nº. 482, Vila das Árvores
Tarumã - SP | CEP: 19920-000
CNPJ: 64.814.449/0001-22
Fone/Fax: (18) 3373-4500
Site: www.taruma.sp.gov.br
e-mail: gabinete@taruma.sp.gov.br

OBJETO DA OBRA

EXECUÇÃO DE PISTA DE CAMINHADA NO MUNICÍPIO DE TARUMÃ

ENDEREÇO DA OBRA

RUA FLAMBOYANTS

Latitude: 22°45'12.7"S

Longitude: 50°34'26.1"W

TÍTULO DO PROJETO

EXECUÇÃO DE PISTA DE CAMINHADA NO MUNICÍPIO DE TARUMÃ

ÁREA:

ARQ

FOLHA:

4 DE 4

ASSUNTO

CALÇADAS - PISOS DIRECIONAIS

- Dimensões pisos direcionais.
- Dimensões, metros linear e metros quadrados.
- Localização.

RESPONSÁVEIS

TÉCNICOS:

ANA LUIZA BEZERRA DA SILVA
Engenheira Civil - CREA/SP: 507050376-6
Assinada digitalmente | ver certificado no site

VALDINEI PEREIRA DOS SANTOS
Engenheiro Civil - CREA/SP: 5070463285
Assinada digitalmente | ver certificado no site

RESERVADO PARA APROVAÇÃO DA PMT

LOCALIZAÇÃO DA OBRA (S/ ESC):

ESCALA:
INDICADA

DESENHADO POR:
CARLOS M.

REVISADO POR:
ANA LUIZA