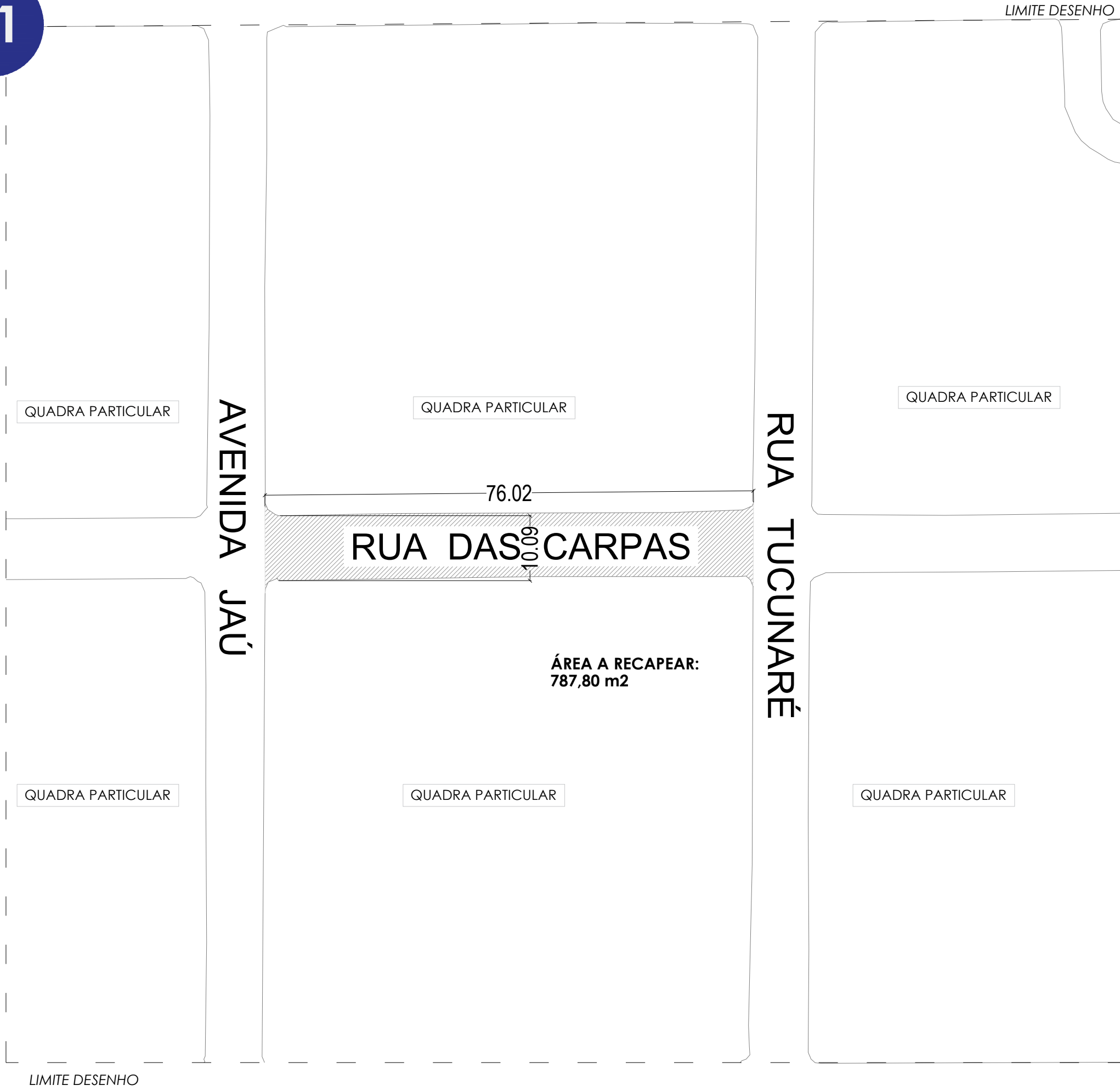


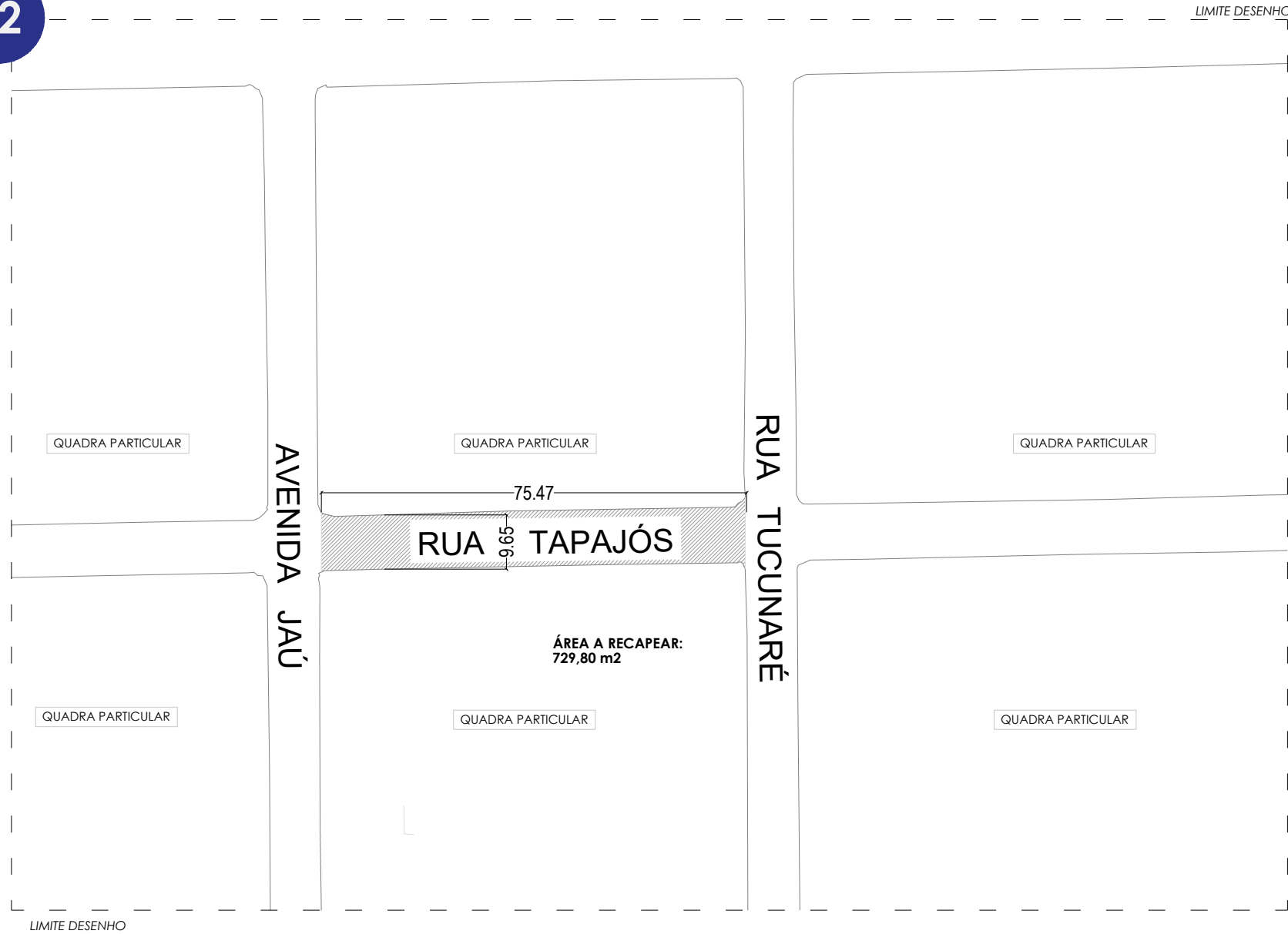
01



RUA DAS CARPAS

AVENIDA JAÚ X RUA TUCUNARÉ: 787,80M²

02

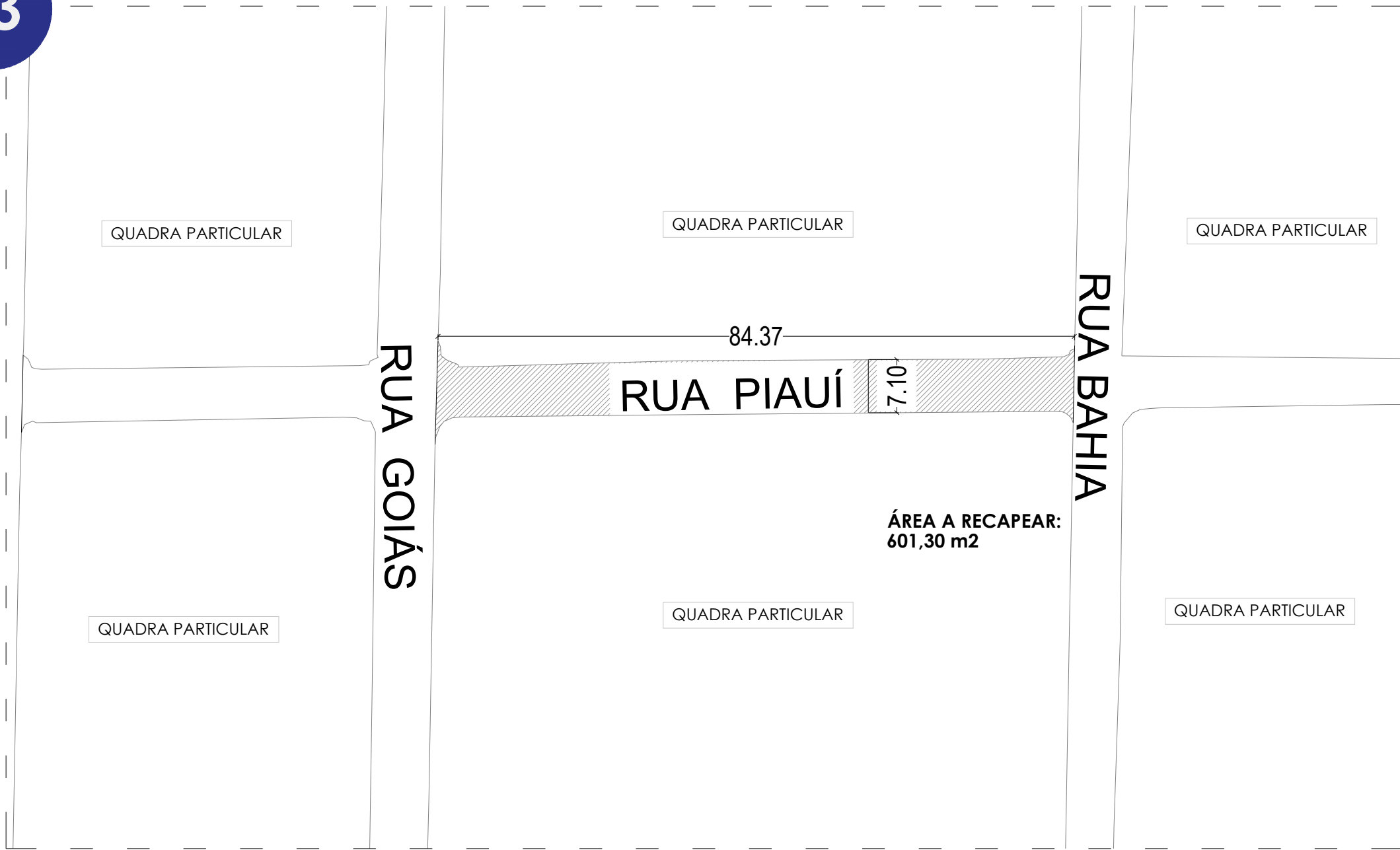


RUA TAPAJÓS

AVENIDA JAÚ X RUA TUCUNARÉ: 729,80 M²

QUADRO RESUMO					
ID.	DENOMINAÇÃO DA VIA	REFERÊNCIA DO TRECHO	DIMENSÕES MÉDIA (M)		ÁREA DE RECAPE (M2)
			LARGURA	COMPRIMENTO	
01	RUA DAS CARPAS	AVENIDA JAÚ X RUA TUCUNARÉ	10,10 metros	89, 02 metros	929,40 m2
02	RUA TAPAJÓS	AVENIDA JAÚ X RUA TUCUNARÉ	9,70 metros	79,47 metros	770,85 m2
03	RUA PIAUI	RUA GOIAS X RUA BAHIA	7,10 metros	84,37 metros	601,30 m2
04	RUA GOIAS	RUA MATO GROSSO X AVENIDA FLAMBOYANTS	7,60 metros	405,70 metros	3.084,20 m2
05	RUA DOS LAMBARIS	AVENIDA JAÚ X RUA TUCUNARÉ	10,34 metros	72,77 metros	752,72 m2
06	AVENIDA SÃO PAULO	AVENIDA FLAMBOYANTS X RUA PARAIBA	7,80 metros	82,50 metros	643,50 m2

03



RUA PIAU

RUA GOIAS X RUA BAHIA: 601,30M²



PREFEITURA MUNICIPAL DE TARUMÃ
Rua Aroeira, nº. 482, Vila das Árvores
Tarumã - SP | CEP: 19620-000
CNPJ: 04.614.448/0001-22
Fone/Fax: (18) 3373-4500
Site: www.taruma.sp.gov.br
e-mail: gabinete@taruma.sp.gov.br

OBJETO DA OBRA

EXECUÇÃO DE SERVIÇO DE PAVIMENTAÇÃO
ASFÁLTICA EM VIAS PÚBLICAS URBANAS

ENDEREÇO DA OBRA

VIAS PÚBLICAS URBANAS DO MUNICÍPIO DE
TARUMÃ - SP

TÍTULO DO PROJETO

PROJETO DE PAVIMENTAÇÃO

ÁREA:

ARQ

FOLHA:

1 DE 3

ASSUNTO

PLANTA DE ÁREA DE PAVIMENTAÇÃO ASFÁLTICA
DETALHES TÉCNICOS DO PROJETO
QUADRO DE ÁREAS E RESUMO

RESPONSÁVEIS

TÉCNICOS:

JOÃO VICTOR TRISTÃO RODRIGUES SANTOS

Engenheiro Civil - CREA/SP 517.132/2424

ÁREA A PARA APROVAÇÃO

DESENHADO POR:

JOÃO SANTOS

REVISADO POR:

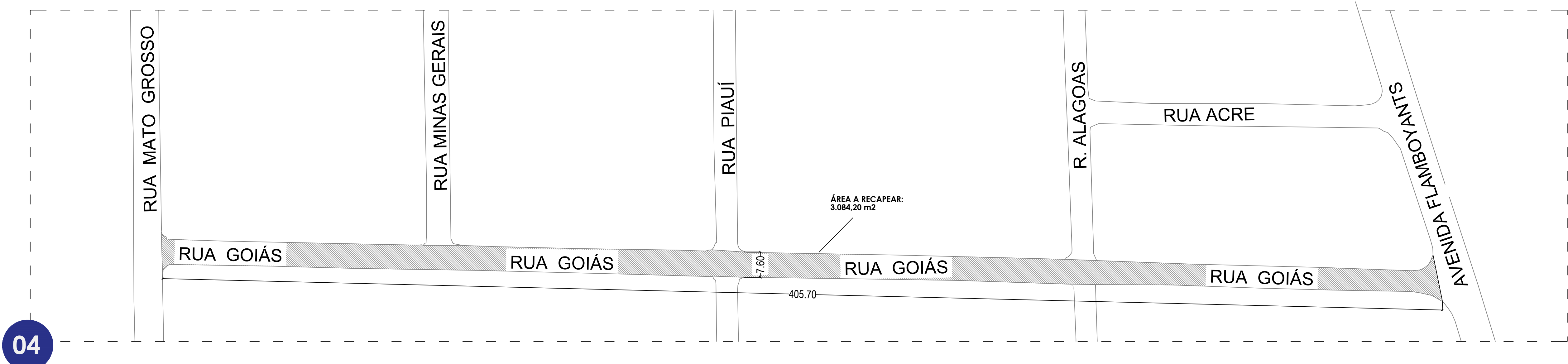
JOÃO SANTOS

REVISÃO:

1 2 3 4 5 6 7

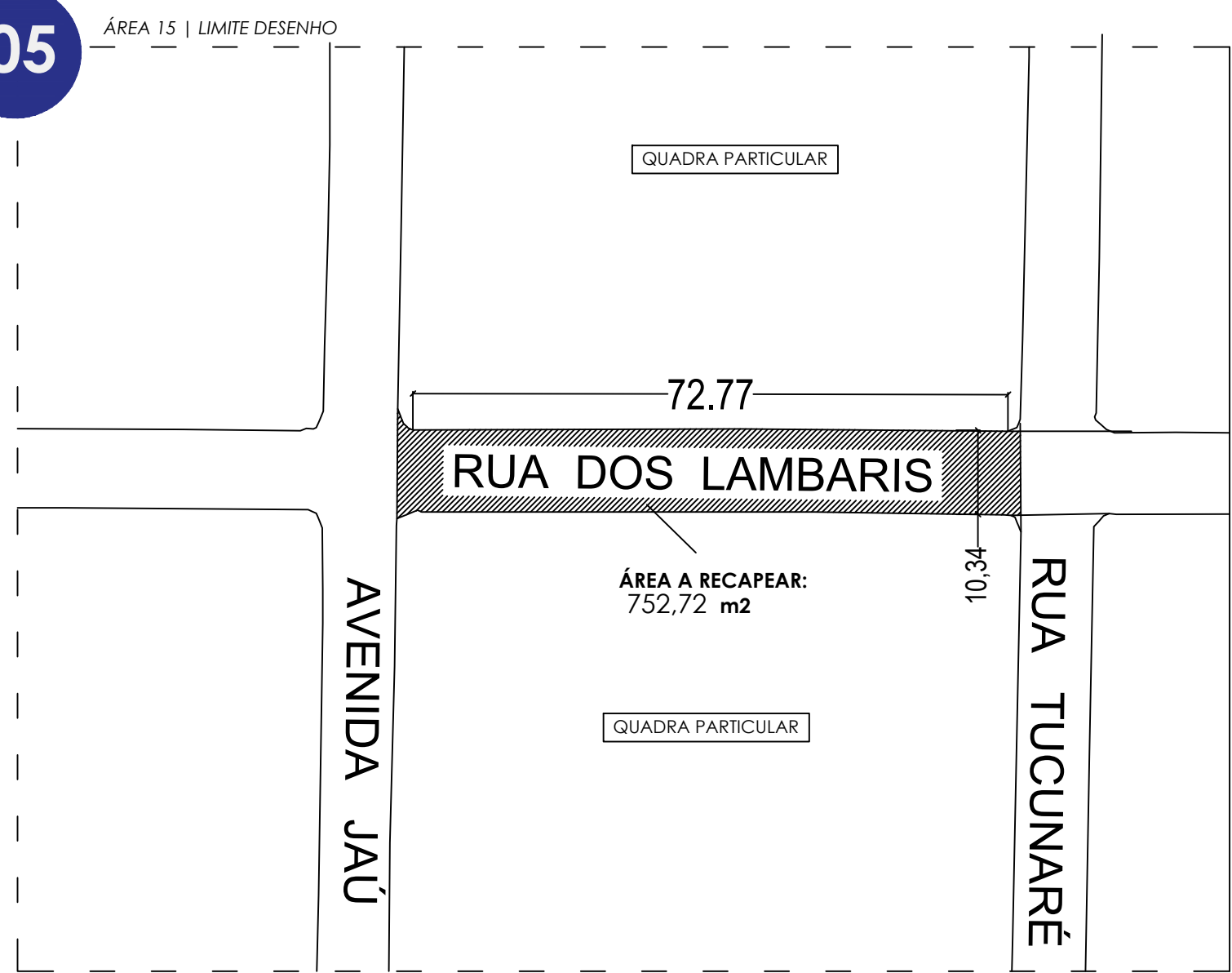
IDENTIFICAÇÃO/REVISÃO:

ARQ_BAS_01



AVENIDA SÃO PAULO
AVERNIDA FLAMBOYANTS X PARAIBA= 643,50M²

RUA GOIAS
RUA MATO GROSSO X AVENIDA FLAMBOYANTS: 3.084,20 M²



RUA DOS LAMBARIS
AVERNIDA JAÚ X RUA TUCUNARÉ 716,78M²

QUADRO RESUMO					
ID.	DENOMINAÇÃO DA VIA	REFERÊNCIA DO TRECHO	DIMENSÕES MÉDIA (M)		ÁREA DE RECAPE (M2)
			LARGURA	COMPRIMENTO	
01	RUA DAS CARPAS	AVENIDA JAÚ X RUA TUCUNARÉ	10,10 metros	89, 02 metros	929,40 m2
02	RUA TAPAJOS	AVENIDA JAÚ X RUA TUCUNARÉ	9,70 metros	79,47 metros	770,85 m2
03	RUA PIAUI	RUA GOIAS X RUA BAHIA	7,10 metros	84,37 metros	601,30 m2
04	RUA GOIAS	RUA MATO GROSSO X AVENIDA FLAMBOYANTS	7,60 metros	405,70 metros	3.084,20 m2
05	RUA DOS LAMBARIS	AVENIDA JAÚ X RUA TUCUNARÉ	10,34 metros	72,77 metros	752,72 m2
06	AVENIDA SÃO PAULO	AVENIDA FLAMBOYANTS X RUA PARAIBA	7,80 metros	82,50 metros	643,50 m2



PREFEITURA MUNICIPAL DE TARUMÃ
Rua Anóia, nº. 482, Vila das Anóias
Tarumã - SP | CEP: 19820-000
CNPJ: 84.616.489/0001-22
Fone/Fax: (18) 3373-4500
Site: www.taruma.sp.gov.br
e-mail: gabinete@taruma.sp.gov.br

OBJETO DA OBRA
**EXECUÇÃO DE SERVIÇO DE PAVIMENTAÇÃO
ASFÁLTICA EM VIAS PÚBLICAS URBANAS**

ENDEREÇO DA OBRA
**VIAS PÚBLICAS URBANAS DO MUNICÍPIO DE
TARUMÃ - SP**

TÍTULO DO PROJETO
PROJETO DE PAVIMENTAÇÃO | ÁREA: **ARQ** | FOLHA: **2 DE 3**

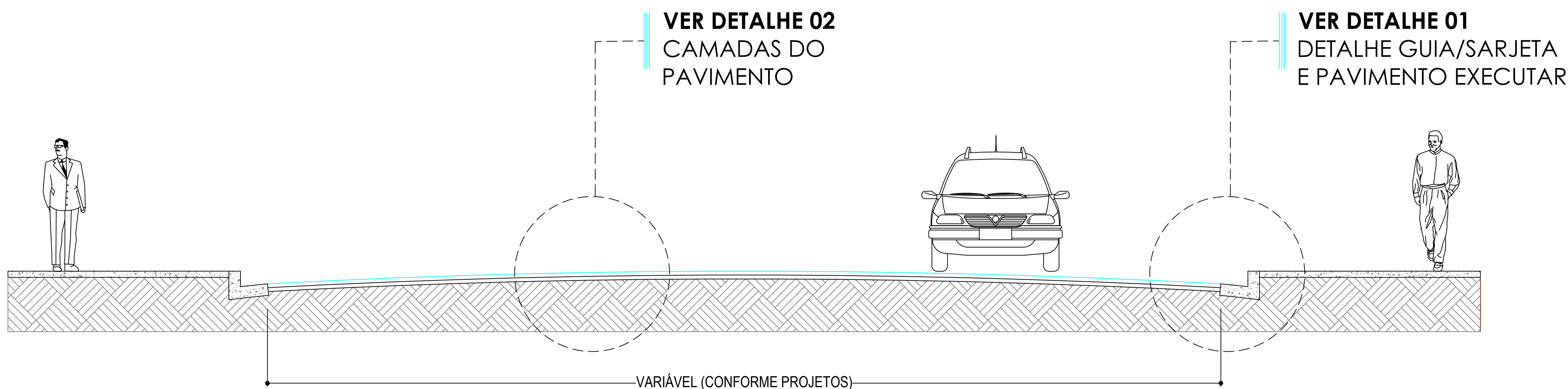
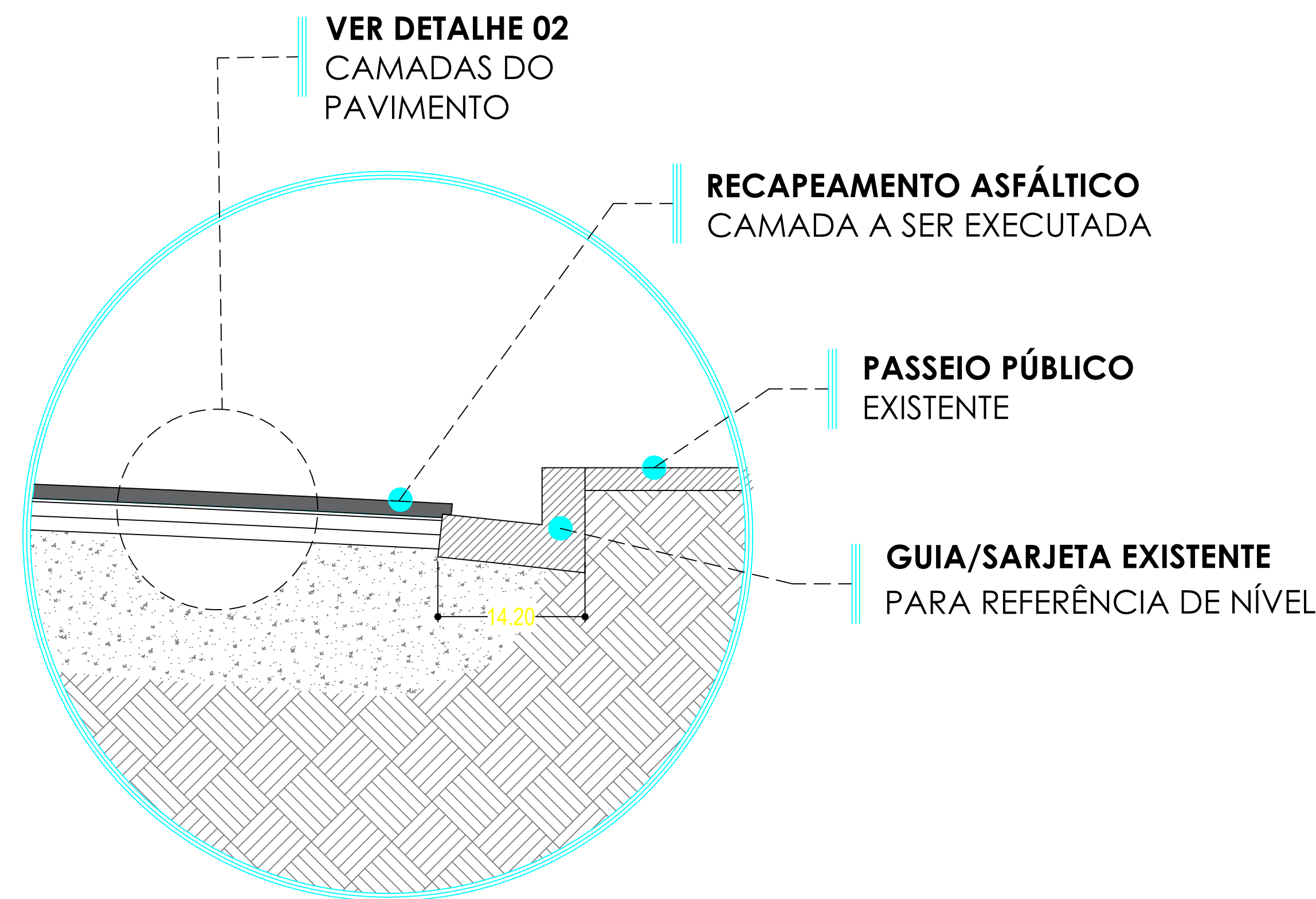
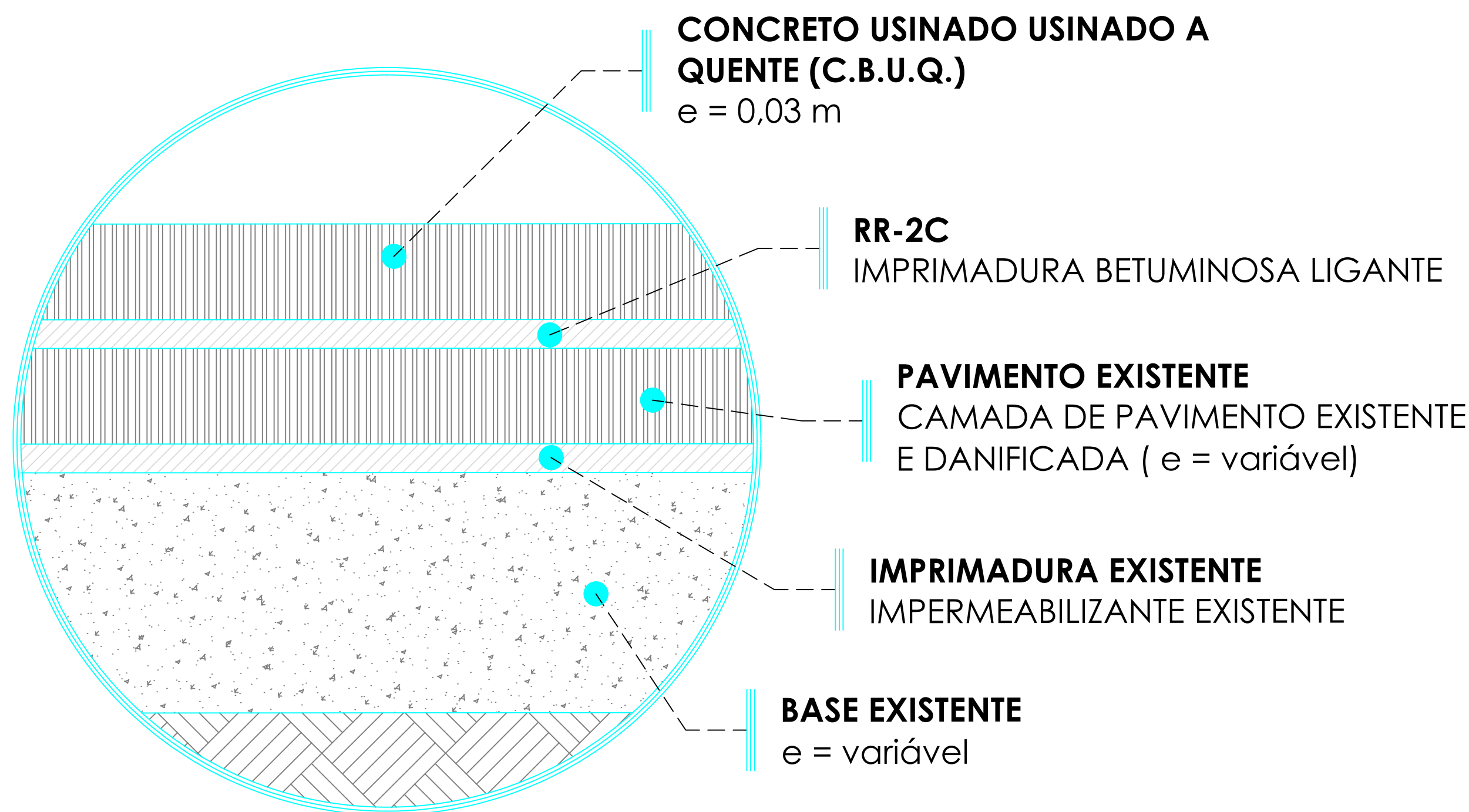
ASSUNTO
**PLANTA DE ÁREA DE PAVIMENTAÇÃO ASFÁLTICA
DETALHES TÉCNICOS DO PROJETO
QUADRO DE ÁREAS E RESUMO**

RESPONSÁVEIS
TÉCNICOS:

JOÃO VICTOR TRISTÃO RODRIGUES SANTOS
Engenheiro Civil - CREA/SP: 5117132/2424

ÁREA A PARA APROVAÇÃO

DESENHADO POR: **JOÃO SANTOS** | REVISADO POR: **JOÃO SANTOS** | REVISÃO: **1234567** | IDENTIFICAÇÃO/REVISÃO: **ARQ_BAS_01**



PREFEITURA MUNICIPAL DE TARUMÃ
Rua Anóia, nº 482, Vila das Árvore
Tarumã - SP | CEP: 13620-000
CNPJ: 04.614.450/0001-22
Fone/Fax: (18) 3373-4500
Site: www.taruma.sp.gov.br
e-mail: gabinete@taruma.sp.gov.br

OBJETO DA OBRA

EXECUÇÃO DE SERVIÇO DE PAVIMENTAÇÃO
ASFÁLTICA EM VIAS PÚBLICAS URBANAS

ENDEREÇO DA OBRA

VIAS PÚBLICAS URBANAS DO MUNICÍPIO DE
TARUMÃ - SP

TÍTULO DO PROJETO

PROJETO DE PAVIMENTAÇÃO

ÁREA:

ARQ

FOLHA:

1 DE 3

ASSUNTO

PLANTA DE ÁREA DE PAVIMENTAÇÃO ASFÁLTICA
DETALHES TÉCNICOS DO PROJETO
QUADRO DE ÁREAS E RESUMO

RESPONSÁVEIS

TÉCNICOS:

JOÃO VICTOR TRISTÃO RODRIGUES SANTOS
Engenheiro Civil - CREA/SP-0171322424

ÁREA A PARA APROVAÇÃO

DESENHADO POR:
JOÃO SANTOS

REVISADO POR:
JOÃO SANTOS

REVISÃO:
1234567

IDENTIFICAÇÃO/REVISÃO:
ARQ_BAS_01