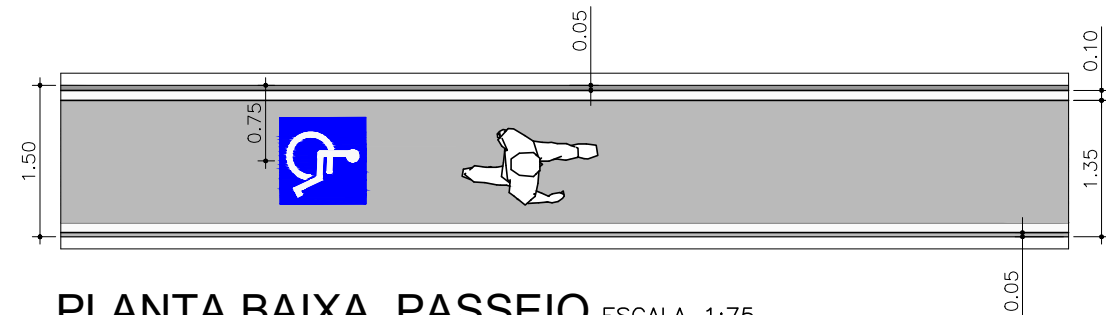
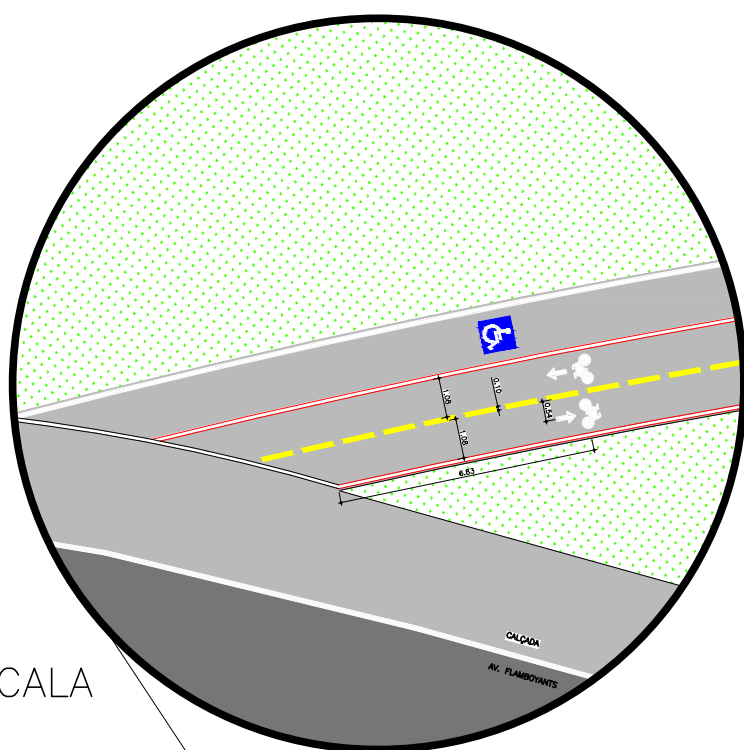
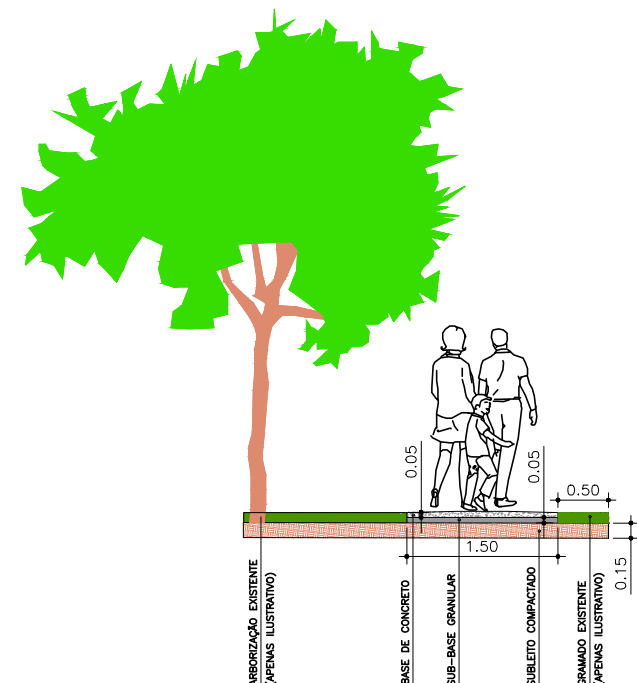


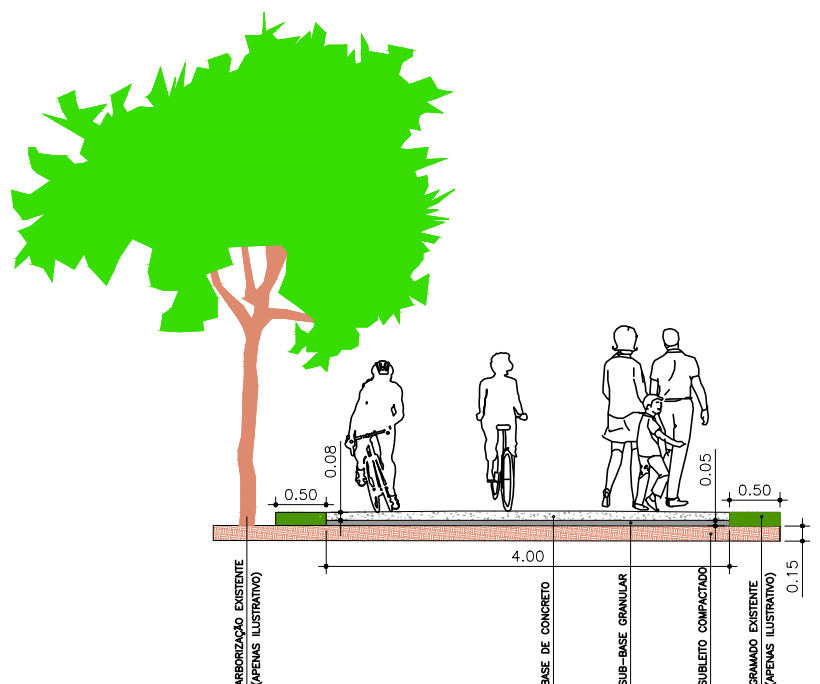
DETALHE_2 SEM ESCALA



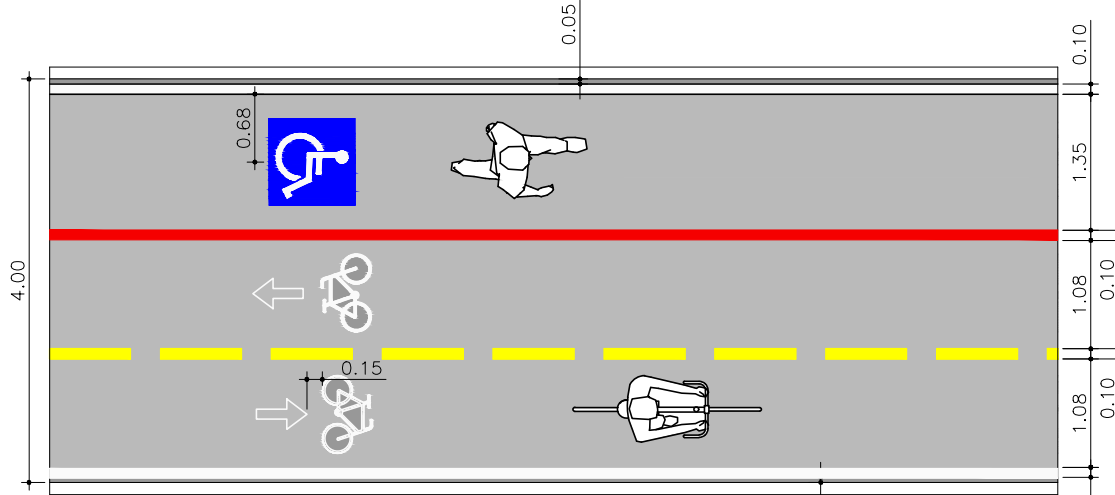
PLANTA BAIXA_PASSEIO ESCALA 1:75



CORTE_PASSEIO ESCALA 1:75



CORTE_CICLOVIA + PASSEIO ESCALA 1:75



PLANTA BAIXA_CICLOVIA + PASSEIO ESCALA 1:75

LEGENDA

- TRAJETO DE IMPLANTAÇÃO DE CICLOVIA
- EQUIPAMENTOS EXISTENTES NO ENTORNO DO PARQUE VICENTE BENELLI
- FAIXA DE 30 METROS DE ÁREA DE PRESERVAÇÃO PERMANENTE
- ÁREA DE GRAMADO EXISTENTE PARQUE VICENTE BENELLI



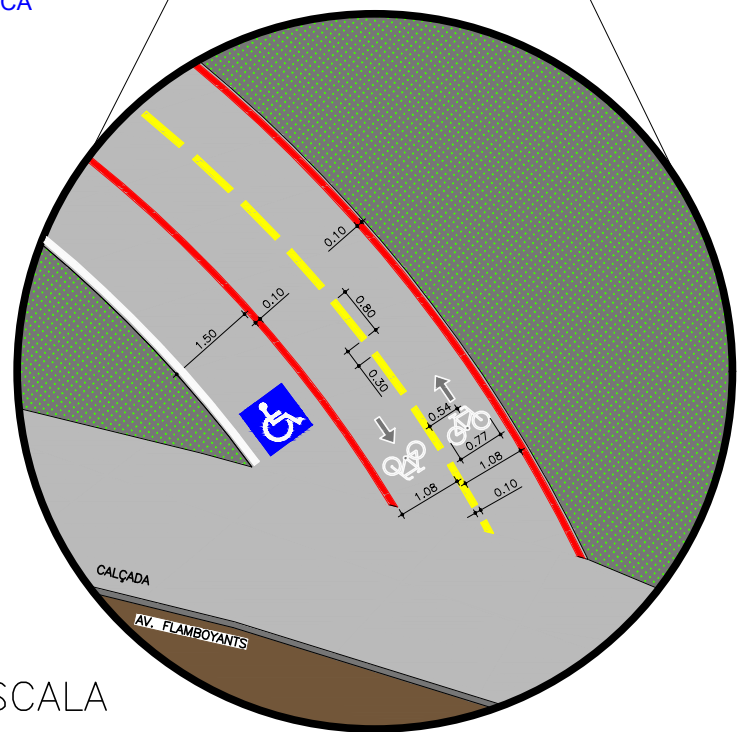
PONTOS CARDEAIS

PARQUE TURÍSTICO
FONTE DOS SONHOS

IMPLANTAÇÃO_CICLOVIA_PARQUE_VICENTE_BENELLI ESCALA 1:2500

760,07 METROS LINEARES DE CICLOVIA + PASSEIO [L=4,00m] 3.040,28m² DE ÁREA PAVIMENTADA
46,42 METROS LINEARES DE PASSEIO [L=1,50m] 69,63m² DE ÁREA PAVIMENTADA

DETALHE_1 SEM ESCALA



PROPRIETÁRIO: PREFEITURA MUNICIPAL DE TARUMÃ
RESPONSÁVEL TÉCNICO: HENRIQUE AMÂNCIO DA SILVA MOURA
ARQUITETO E URBANISTA
CAU: A131021-6

PREFEITURA MUNICIPAL DE TARUMÃ

ASSUNTO: REVITALIZAÇÃO DO PARQUE VICENTE BENELLI
AV. FLAMBOYANTS, S/N - TARUMÃ-SP

FABIO ALEXANDRE CHENOU
SECRETÁRIO MUNICIPAL DE AGRICULTURA, MEIO AMBIENTE, OBRAS E SERV. URBANOS

OSCAR GOZZI
PREFEITO MUNICIPAL

FOLHA: 01/02 ESCALA: INDICADA ÁREA TOTAL PAV.: 4.348,32m² DATA: 14/09/2017 PROJETO: HENRIQUE AMÂNCIO

