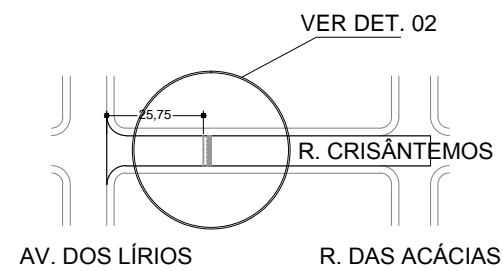
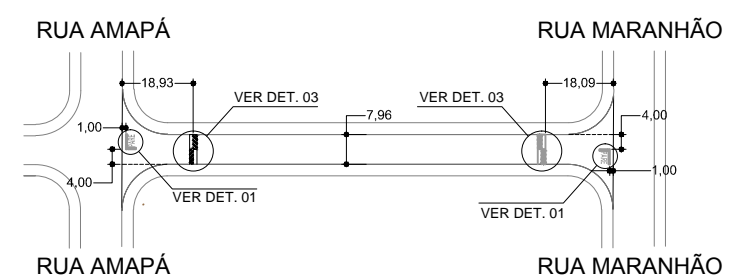


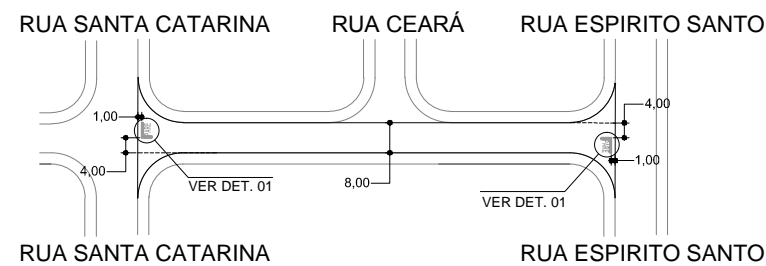
**01 | RUA DAS GAIVOTAS**  
S/ ESCALA



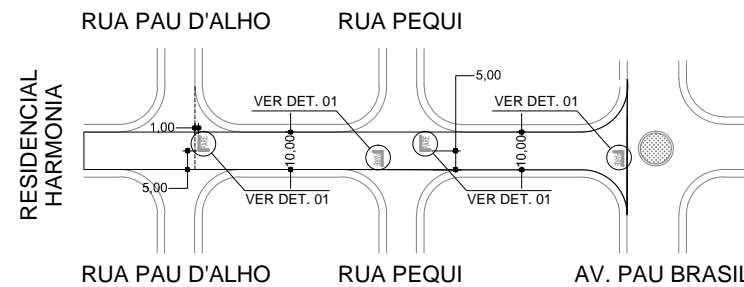
**02 | RUA CRISANTEMOS**  
S/ ESCALA



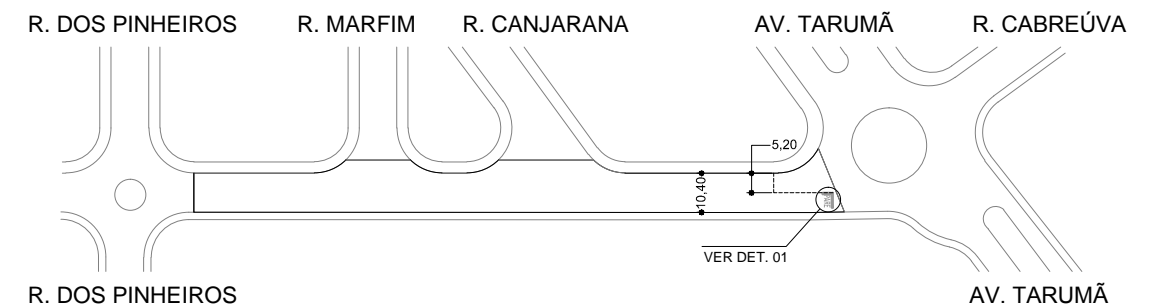
**03 | AVENIDA CEARÁ**  
S/ ESCALA



**04 | RUA MARANHÃO**  
S/ ESCALA

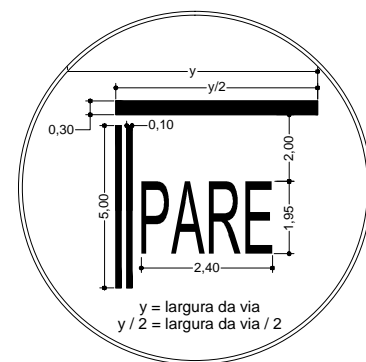


**05 | RUA DOS PINHEIROS**  
S/ ESCALA

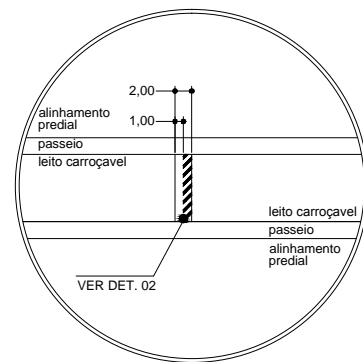


**06 | R. PAU BRASIL**  
S/ ESCALA

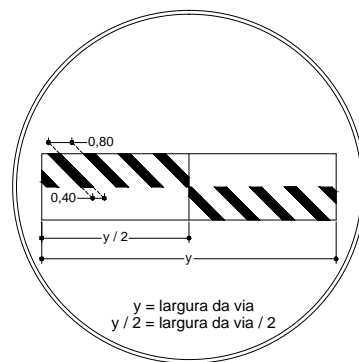
QUADRO SINALIZAÇÃO	PARE					LOMBADA			TOTAL
DENOMINAÇÃO DAS VIAS PÚBLICAS	QUANTIDADE DE PARE (UNID)	LARGURA DA VIA (m)	LARGURA DA FAIXA DE RETENÇÃO (m)	ÁREA DE SINALIZAÇÃO (m² / unid.)	ÁREA TOTAL SINALIZAÇÃO (m²)	QUANTIDADE DE LOMBADA (UNID)	LARGURA DA VIA (m)	ÁREA TOTAL SINALIZAÇÃO (m²)	TOTAL DA VIA (m²)
(01) RUA DAS GAIVOTAS	2	10,00	5,00	7,18 m²	14,36 m²	-----	-----	-----	14,36 m²
(02) RUA DOS CRISÂNTEMOS	—	---	---	----	----	-----	-----	-----	0,00 m²
(03) AVENIDA CEARÁ	2	7,96	2,39	6,87 m²	13,74 m²	02	7,96 m	15,92 m²	29,66 m²
(04) RUA MARANHÃO	2	8,16	4,08	6,90 m²	13,80 m²	-----	-----	-----	13,80 m²
(05) RUA DOS PINHEIROS	4	10,00	5,00	7,18 m²	28,72 m²	-----	-----	-----	28,72 m²
(06) RUA PAU BRASIL	1	10,68	5,34	7,28 m²	7,28 m²	-----	-----	-----	7,28 m²
TOTAL M²	77,9 m²					15,92 m²			93,82 m²



**DET 01 | PARE**  
DETALHE 01: PARE HORIZONTAL  
S/ESCALA



**DET 02 | PONTO CRÍTICO 01**  
S/ESCALA



**DET 03 | LOMBADA**  
DETALHE 02: LOMBADA VERIFICAR LARGURA DAS VIAS EM PROJETO  
S/ESCALA

## PREFEITURA MUNICIPAL DE TARUMÃ

ASSUNTO: RECAPEAMENTO ASFÁLTICO — CONVÊNIO 1039084—65  
LOCAL: VIAS URBANAS DE TARUMÃ — SP

FABIO ALEXANDRE CHENOU  
SECRETÁRIO DA AGRICULTURA, MEIO AMBIENTE, OBRAS E SERVIÇOS URBANOS

OSCAR GOZZI  
PREFEITO MUNICIPAL

FOLHA  
ÚNICA

ESCALA  
INDICADA

DATA  
29/03/2018

RESPONSÁVEL TÉCNICO:  
Arqt° ALEX A. DIAS

DESENHO  
Arqt° ALEX A. DIAS

