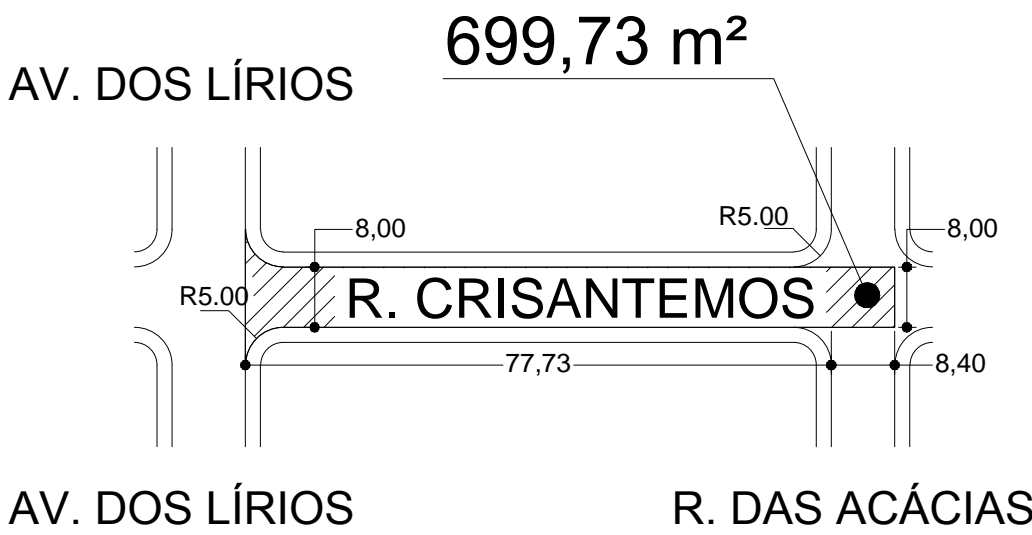


01

### RUA DAS GAIVOTAS

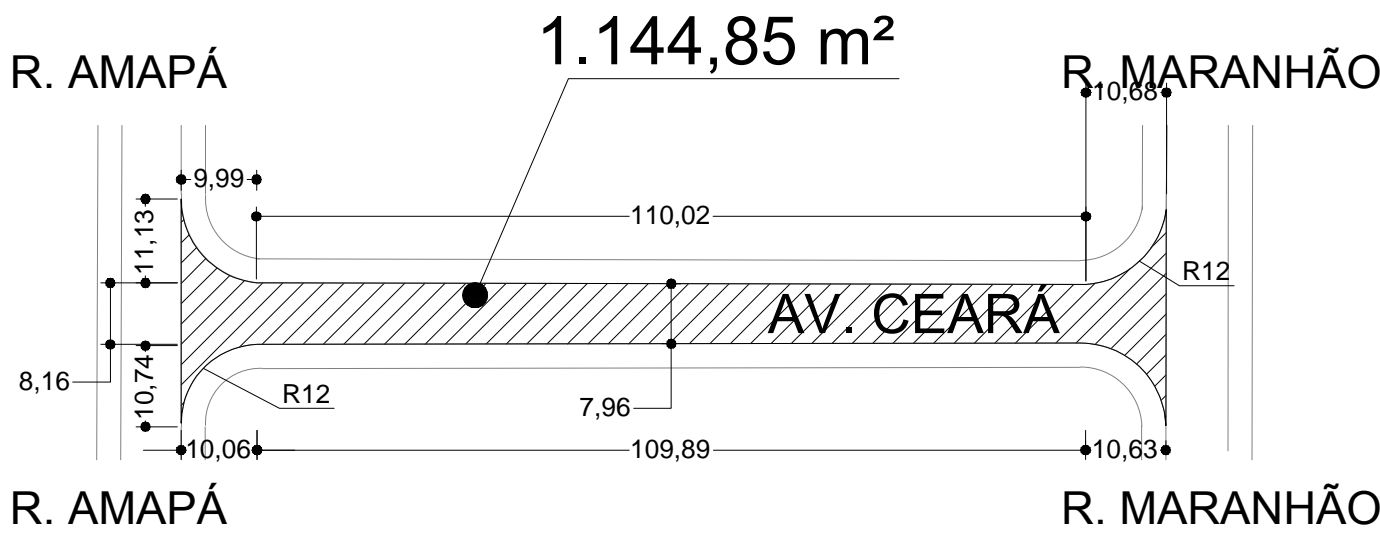
TRECHO: RUA DOS CANÁRIOS E AV. DAS ARAPONGAS  
ÁREA DE RECAPE: 1.328,61 m²  
S/ ESCALA



02

### RUA CRISÂNTEMOS

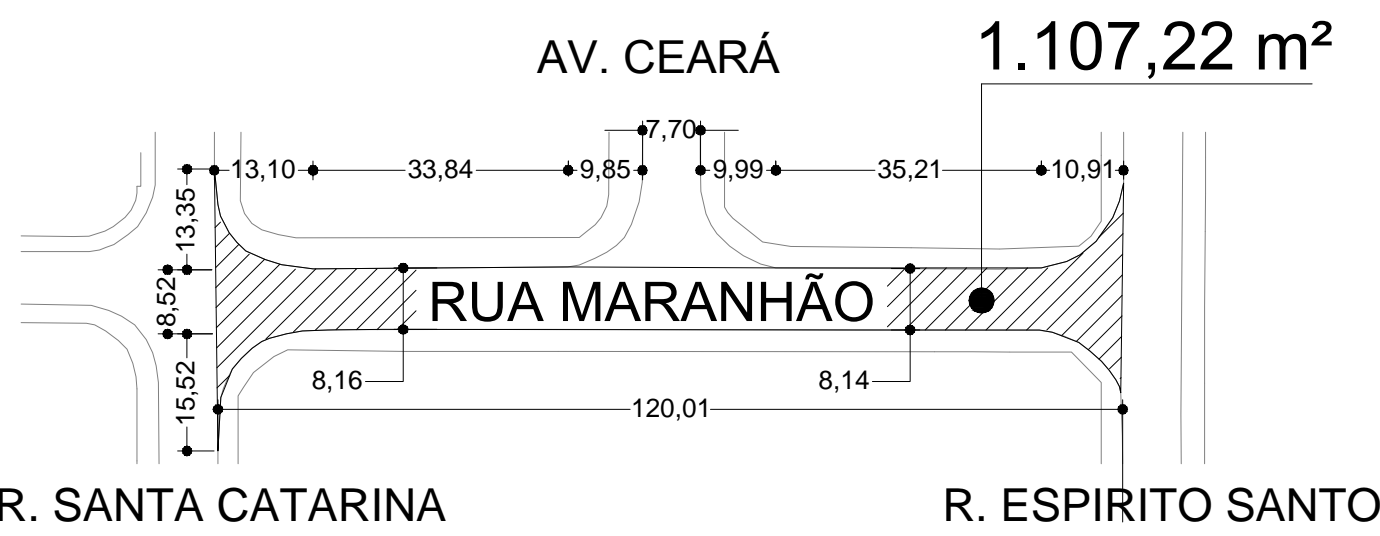
TRECHO: R. DAS ACÁCIAS x AV. DOS LÍRIOS  
ÁREA DE RECAPE: 699,73 m²  
S/ ESCALA



03

### AVENIDA CEARÁ

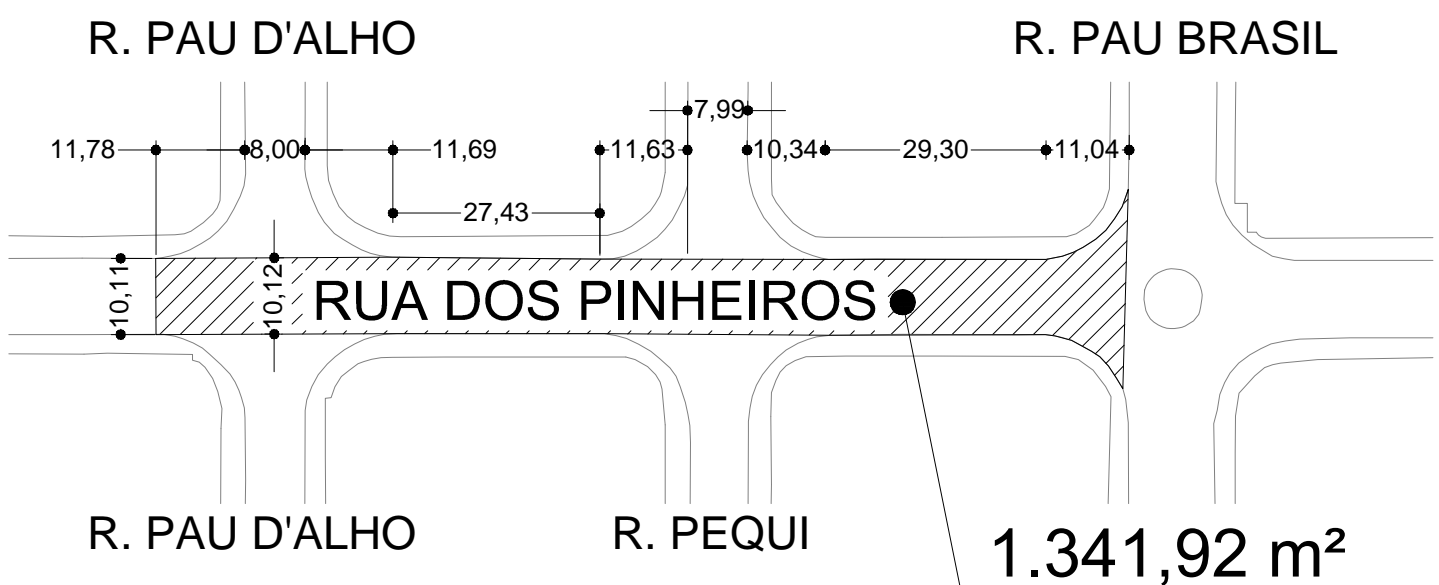
TRECHO: R. AMAPÁ X R. MARANHÃO  
ÁREA DE RECAPE: 1.144,85 m²  
S/ ESCALA



04

### RUA MARANHÃO

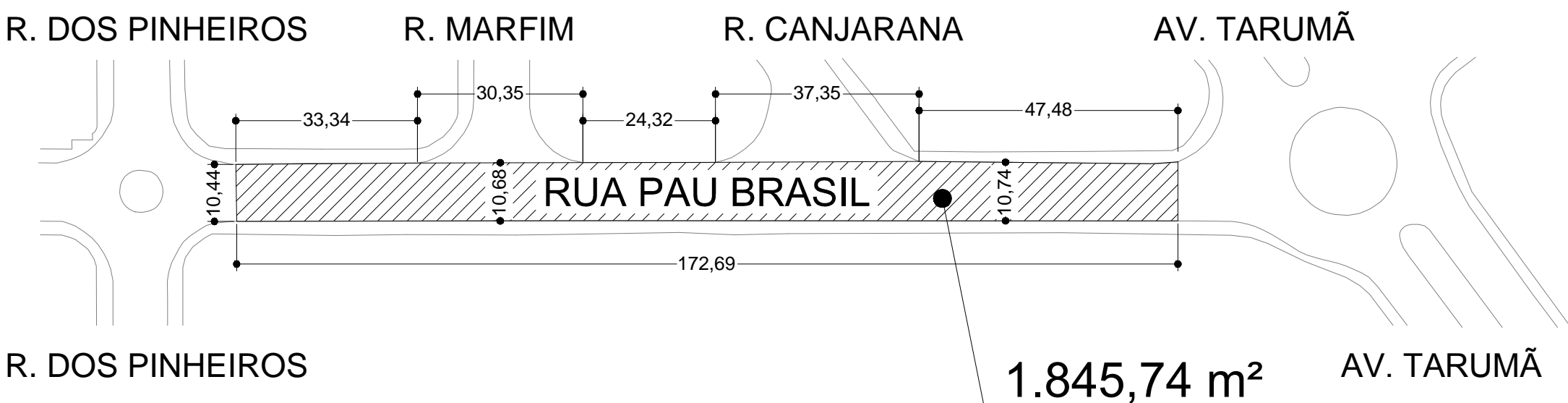
TRECHO: R. SANTA CATARINA X R. ESPÍRITO SANTO  
ÁREA DE RECAPE: 1.107,22 m²  
S/ ESCALA



05

### RUA DOS PINHEIROS

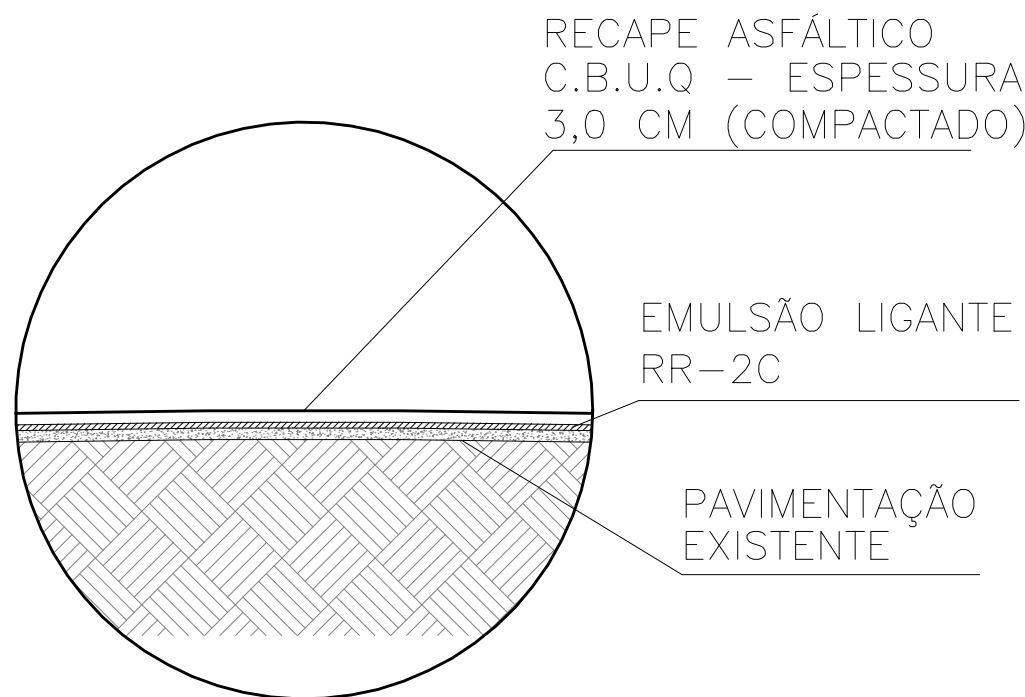
TRECHO: R. PAU D'ALHO X R. PAU BRASIL  
ÁREA DE RECAPE: 1.341,92 m²  
S/ ESCALA



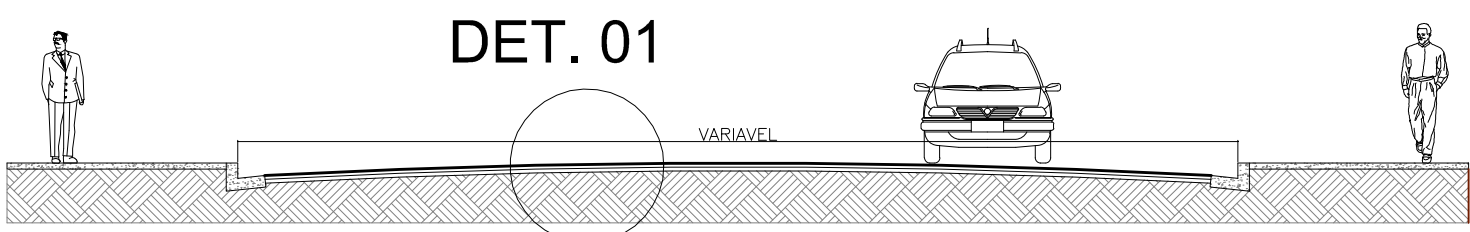
05

### RUA PAU BRASIL

TRECHO: R. DOS PINHEIROS X AV. TARUMÃ  
ÁREA DE RECAPE: 1.845,74 m²  
S/ ESCALA



DETALHE 01  
S/ ESCALA



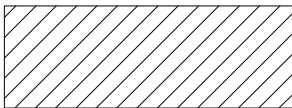
SEÇÃO TRANSVERSAL TIPO  
S/ ESCALA

### QUADRO RESUMO

DENOMINAÇÃO DA VIA	ÁREA RECAPE (m²)
(01) Rua das Gaivotas	1.328,61 m²
(02) Rua dos Crisântemos	699,73 m²
(03) Avenidas Ceará	1.144,85 m²
(04) Rua Maranhão	1.107,22 m²
(05) Rua dos Pinheiros	1.341,92 m²
(06) Rua Pau Brasil	1.845,74 m²

TOTAL RECAPE: 7.468,07 m²

### LEGENDA:



ÁREA A RECAPEAR

### PREFEITURA MUNICIPAL DE TARUMÃ

ASSUNTO: RECAPEAMENTO ASFÁLTICO – CONVÊNIO 1039084–73  
LOCAL: VIAS URBANAS DE TARUMÃ – SP

FABIO ALEXANDRE CHENOU  
SECRETÁRIO DA AGRICULTURA, MEIO AMBIENTE, OBRAS E SERVIÇOS URBANOS

OSCAR GOZZI  
PREFEITO MUNICIPAL

FOLHA  
ÚNICA

ESCALA  
INDICADA

DATA  
29/03/2018

RESPONSÁVEL TÉCNICO:  
ALEX A. DIAS

DESENHO  
ALEX A. DIAS

