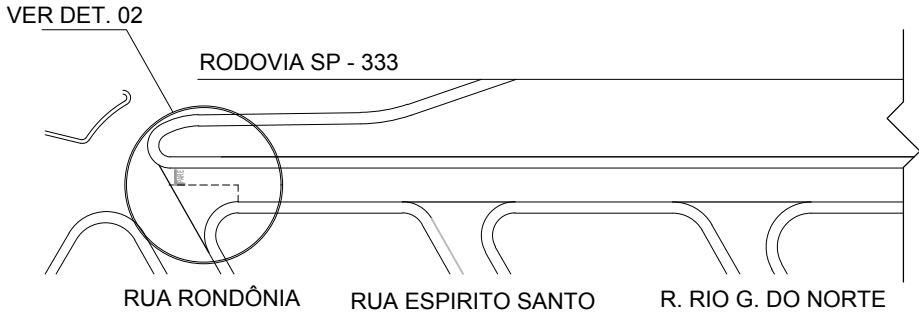
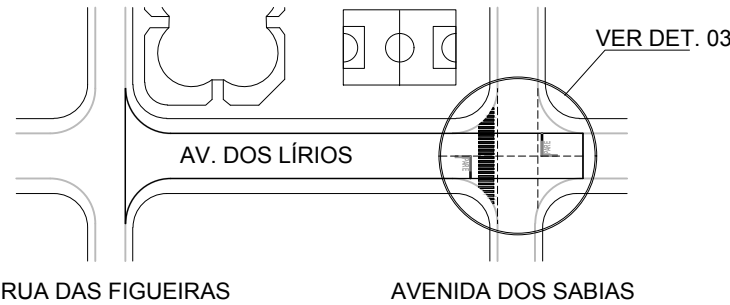


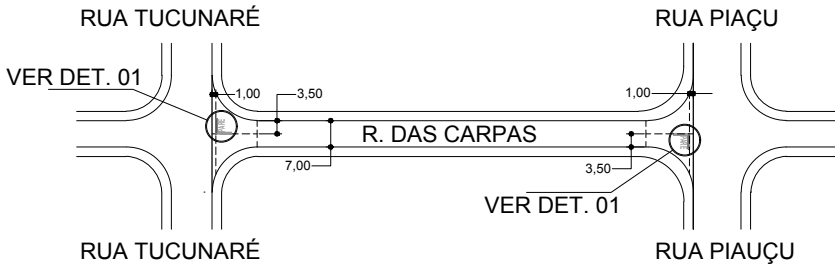
QUADRO SINALIZAÇÃO		PARE					FAIXA DE PEDESTRES			TOTAL
DENOMINAÇÃO DAS VIAS PÚBLICAS		QUANTIDADE DE PARE (UNID)	LARGURA DA VIA (m)	LARGURA DA FAIXA DE RETENÇÃO (m)	ÁREA DE SINALIZAÇÃO (m² / unid.)	ÁREA TOTAL SINALIZAÇÃO (m²)	QUANTIDADE DE FAIXA (UNID)	LARGURA DA VIA (m)	ÁREA TOTAL SINALIZAÇÃO (m²)	TOTAL DA VIA (m²)
(01) AVENIDA DAS CAMÉLIAS I		—	---	---	-----	-----	-----	-----	-----	-----
(02) AVENIDA DAS CAMÉLIAS II		1	8,60	4,30	6,97 m²	6,97 m²	-----	-----	-----	6,97 m²
(03) AVENIDA DOS LÍRIOS		2	12,00	6,00	7,48 m²	14,96 m²	01	12,00	48,14 m²	63,10 m²
(04) RUA DAS CARPAS		2	7,00	3,50	6,73 m²	13,46 m²	-----	-----	-----	13,46 m²
TOTAL M²		35,39 m²					48,14 m²			83,53 m²



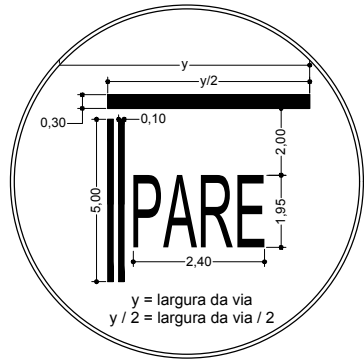
02 | AVENIDA DAS CAMÉLIAS
S/ ESCALA



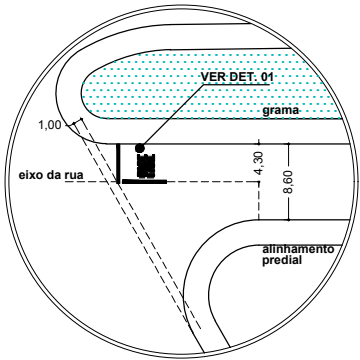
03 | AVENIDA DOS LÍRIOS
S/ ESCALA



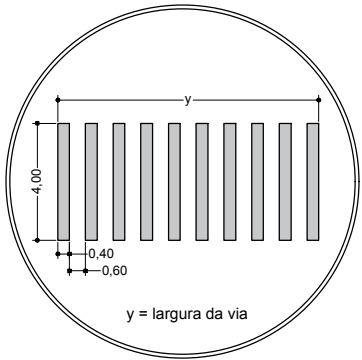
04 | RUA DAS CARPAS
S/ ESCALA



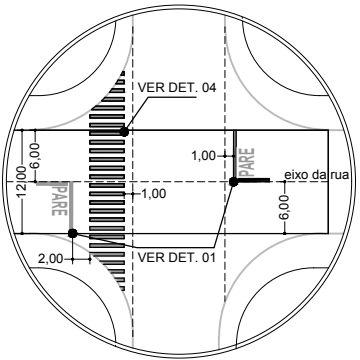
DET 01 | PARE
DETALHE 01: PARE HORIZONTAL
S/ESCALA



DET 02 | PONTO CRÍTICO 01
SINALIZAÇÃO: LEGENDA "PARE"
LOCAL: AV. DAS CAMÉLIAS
S/ESCALA



DET 04 | FAIXA DE PEDESTRE
DETALHE 03: FAIXA DE TRAVESSIA
S/ESCALA



DET 03 | PONTO CRÍTICO 02
SINALIZAÇÃO: CRUZAMENTO
AV. DOS LÍRIOS E SABIAS
S/ESCALA

PREFEITURA MUNICIPAL DE TARUMÃ

ASSUNTO: RECAPEAMENTO ASFÁLTICO — CONVÊNIO 1039088—65
LOCAL: VIAS URBANAS DE TARUMÃ — SP

FABIO ALEXANDRE CHENOU
SECRETÁRIO DA AGRICULTURA, MEIO AMBIENTE, OBRAS E SERVIÇOS URBANOS

OSCAR GOZZI
PREFEITO MUNICIPAL

FOLHA
ÚNICA

ESCALA
INDICADA

DATA
28/03/2018

RESPONSÁVEL TÉCNICO:
Arqtº ALEX A. DIAS

DESENHO
Arqtº ALEX A. DIAS

