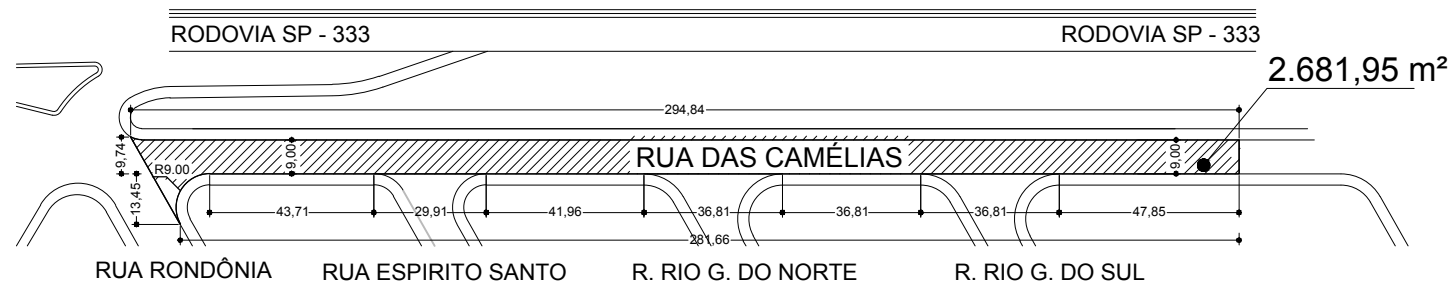
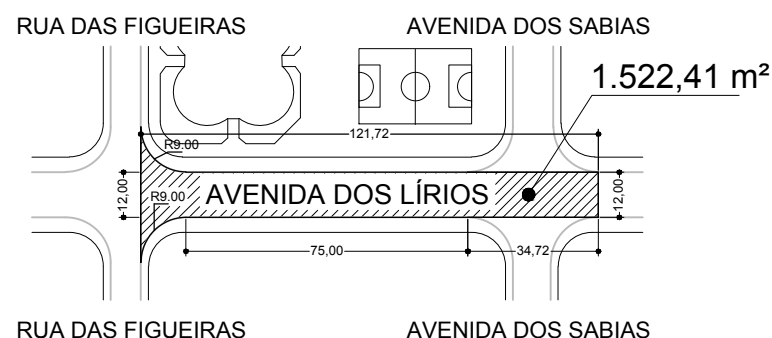


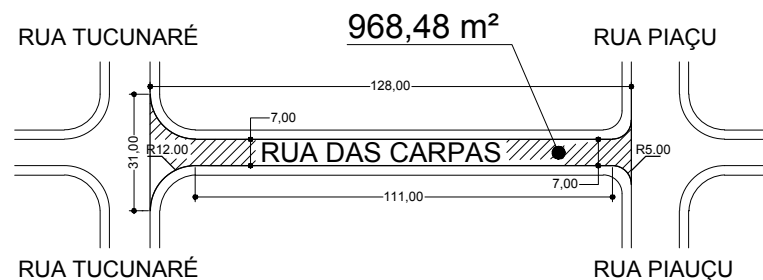
01 | **AVENIDA DAS CAMÉLIAS**
TRECHO: RUA GIRASSOL E RUA BAHIA
ÁREA DE RECAPE: 2.183,38 m²
S/ ESCALA



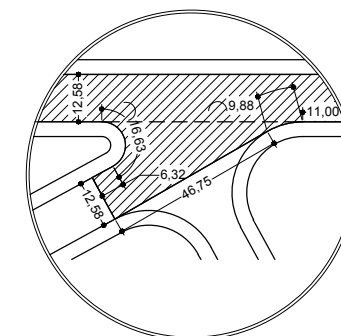
02 | **AVENIDA DAS CAMÉLIAS**
TRECHO: RUA RONDÔNIA E RUA RIO GRANDE DO SUL
ÁREA DE RECAPE: 2.681,95 m²
S/ ESCALA



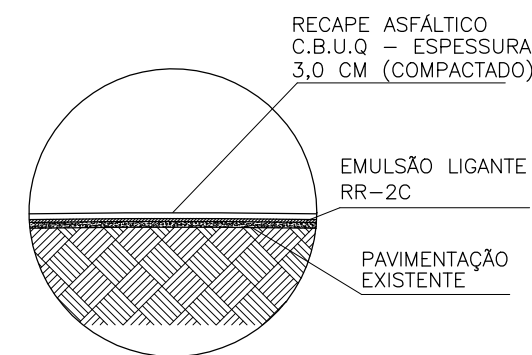
03 | **AVENIDA DOS LÍRIOS**
TRECHO: RUA DAS FIGUEIRAS E AVENIDA DOS SABIAS
ÁREA DE RECAPE: 1.522,41 m²
S/ ESCALA



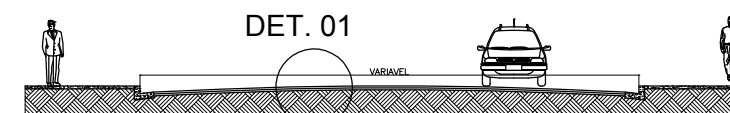
04 | **RUA DAS CARPAS**
TRECHO: RUA TUCUNARÉ E RUA PIAÇU
ÁREA DE RECAPE: 968,48 m²
S/ ESCALA



DETALHE 02
S/ ESCALA



DETALHE 01
S/ ESCALA



SEÇÃO TRANSVERSAL TIPO
S/ ESCALA

LEGENDA:



ÁREA A RECAPEAR

QUADRO RESUMO

DENOMINAÇÃO DA VIA	ÁREA RECAPE (m²)
(01) Avenidas Camélias I	2.183,38 m²
(02) Avenida Camélias II	2.681,95 m²
(03) Avenida dos Lírios	1.522,41 m²
(04) Rua das Carpas	968,48 m²

TOTAL RECAPE: 7.356,22 m²

PREFEITURA MUNICIPAL DE TARUMÃ

ASSUNTO: RECAPEAMENTO ASFÁLTICO – CONVÊNIO 1039088–65
LOCAL: VIAS URBANAS DE TARUMÃ – SP

FABIO ALEXANDRE CHENOU
SECRETÁRIO DA AGRICULTURA, MEIO AMBIENTE, OBRAS E SERVIÇOS URBANOS

OSCAR GOZZI
PREFEITO MUNICIPAL

FOLHA
ÚNICA

ESCALA
INDICADA

DATA
28/03/2018

RESPONSÁVEL TÉCNICO:
ALEX A. DIAS

DESENHO
ALEX A. DIAS

