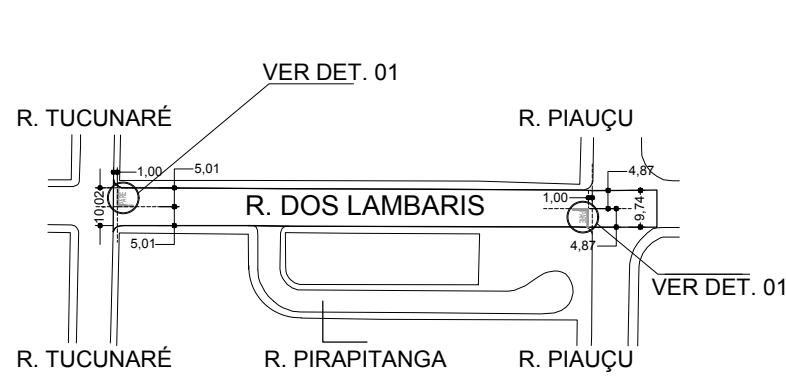
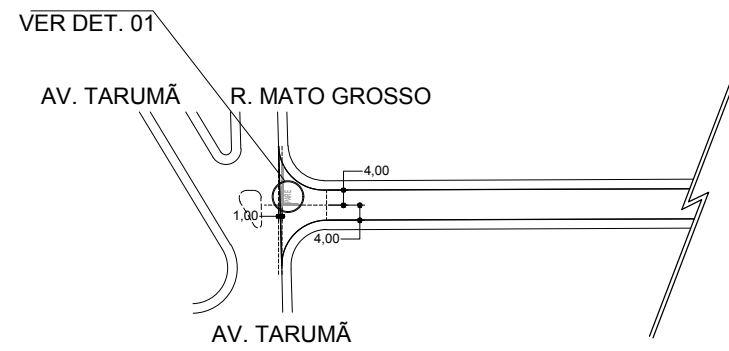


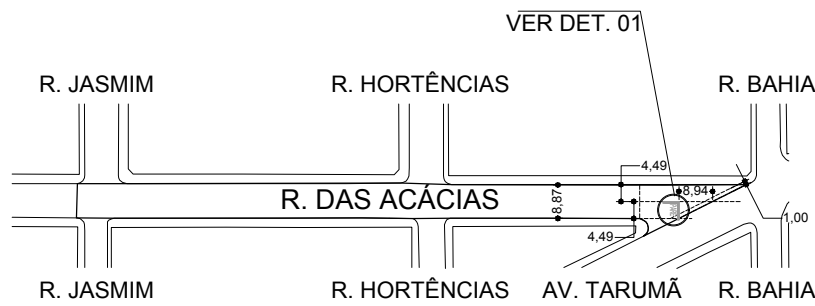
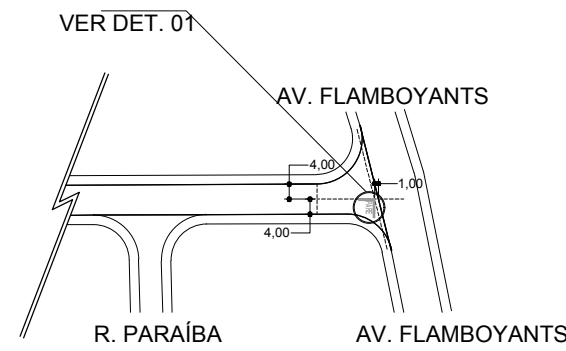
01 | AVENIDA DAS PRIMAVERAS  
S/ ESCALA



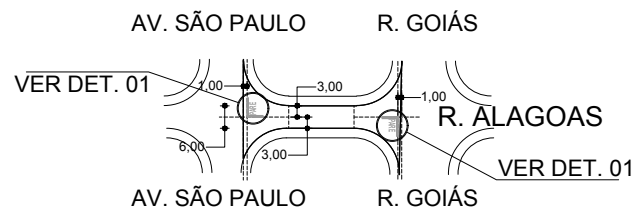
02 | RUA DOS LAMBARIS  
S/ ESCALA



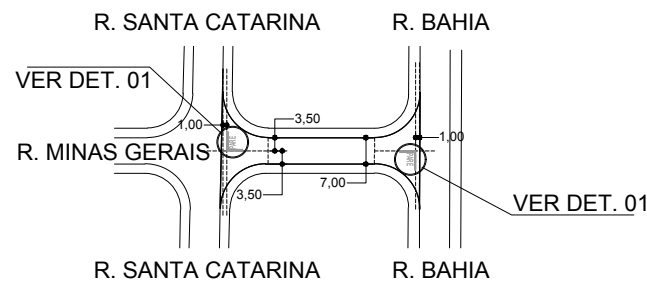
03 | AVENIDA SÃO PAULO  
S/ ESCALA



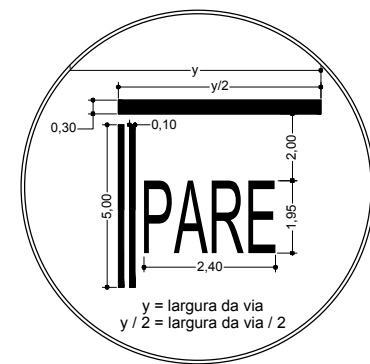
06 | R. DAS ACÁCIAS  
S/ ESCALA



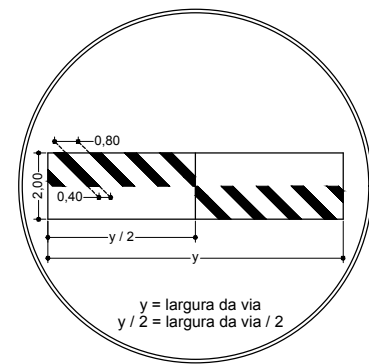
07 | RUA ALAGOAS  
S/ ESCALA



08 | RUA MINAS GERAIS  
S/ ESCALA



DET 01 | PARE  
DETALHE 01: PARE HZ  
RUAS C/ LARGURA PADRÃO  
S/ESCALA



DET 02 | LOMBADA  
DETALHE 02: LOMBADA  
VERIFICAR LARGURA DAS  
VIAS EM PROJETO  
S/ESCALA

QUADRO SINALIZAÇÃO	PARE					LOMBADA			TOTAL
DENOMINAÇÃO DAS VIAS PÚBLICAS	QUANTIDADE DE PARE (UNID)	LARGURA DA VIA (m)	LARGURA DA FAIXA DE RETENÇÃO (m)	ÁREA DE SINALIZAÇÃO (m² / unid.)	ÁREA TOTAL SINALIZAÇÃO (m²)	QUANTIDADE DE LOMBADA (UNID)	LARGURA DA VIA (m)	ÁREA TOTAL SINALIZAÇÃO (m²)	TOTAL DA VIA (m²)
(01) AVENIDA DAS PRIMAVERAS	—	---	---	-----	-----	01	8,90 m	8,90 m²	8,90 m²
(02) RUA DOS LAMBARIS	2	10,00	5,00	7,18 m²	14,36 m²	-----	-----	-----	14,36 m²
(03) AVENIDA SÃO PAULO	2	8,00	4,00	6,88 m²	13,76 m²	-----	-----	-----	13,76 m²
(04) RUA DOS CRAVOS	—	---	---	-----	-----	-----	-----	-----	-----
(05) AVENIDA AMAZONAS	—	---	---	-----	-----	-----	-----	-----	-----
(06) RUA DAS ACÁCIAS	1	8,87	4,44	7,01 m²	7,01 m²	-----	-----	-----	7,01 m²
(06) RUA ALAGOAS	2	6,00	3,00	6,58 m²	13,16 m²	-----	-----	-----	13,16 m²
(06) RUA MINAS GERAIS	2	7,00	3,50	6,73 m²	13,46 m²	-----	-----	-----	13,46 m²
(06) RUA PIRAPITANGA	—	---	---	-----	-----	-----	-----	-----	-----
TOTAL M²	61,75 m²					8,9 m²			70,65 m²

PREFEITURA MUNICIPAL DE TARUMÃ

ASSUNTO: RECAPEAMENTO ASFÁLTICO – CONVÊNIO SABESP II  
LOCAL: VIAS URBANAS DE TARUMÃ – SP

FABIO ALEXANDRE CHENOU  
SECRETÁRIO DA AGRICULTURA, MEIO AMBIENTE, OBRAS E SERVIÇOS URBANOS

OSCAR GOZZI  
PREFEITO MUNICIPAL

FOLHA ÚNICA

ESCALA INDICADA

DATA 11/04/2018

RESPONSÁVEL TÉCNICO: ALEX A. DIAS

DESENHO ALEX A. DIAS