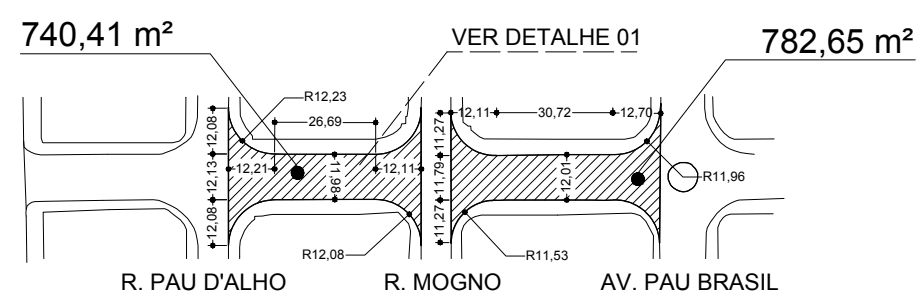


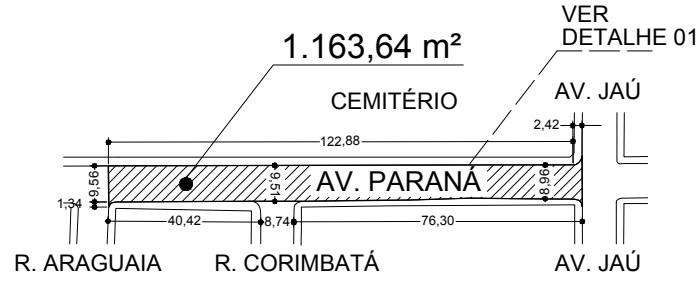
**01** TRECHO: R. DAS ANDORINHAS X R. JATOBÁ  
ÁREA DE RECAPE: 4.860,84 m²  
S/ ESCALA

**02** TRECHO: AV. AMAZONAS x AV. PARANÁ  
ÁREA DE RECAPE: 1.139,31 m²  
S/ ESCALA

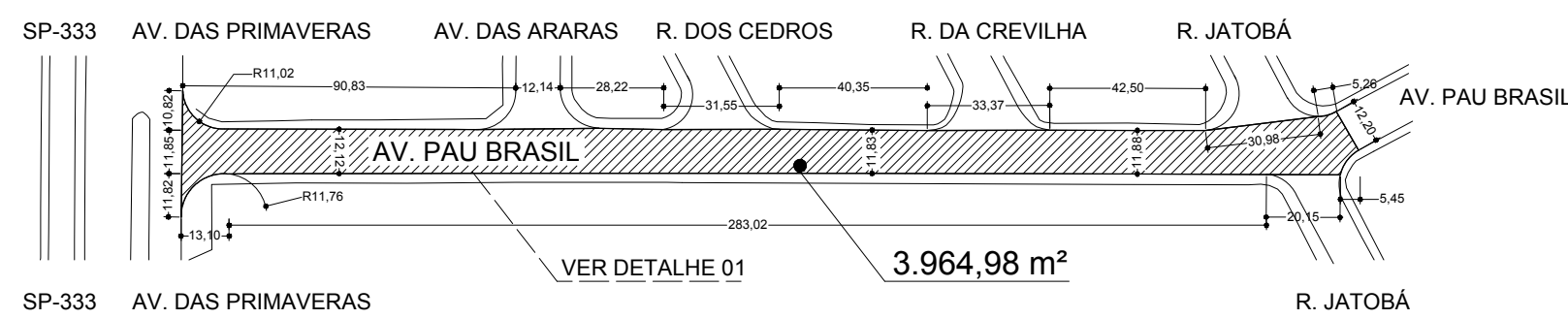


**03** TRECHO: R. JATOBÁ x AV. DOS LÍRIOS  
ÁREA DE RECAPE: 3.855,19 m²  
S/ ESCALA

**04** TRECHO: R. PAU D'ALHO x AV. PAU BRASIL  
ÁREA DE RECAPE: 1.523,06 m²  
S/ ESCALA



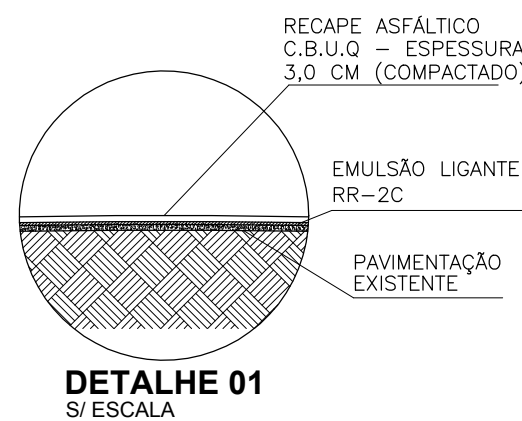
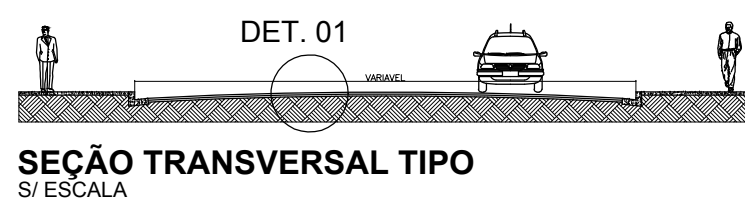
**05** TRECHO: AV. JAÚ X R. CORIMBATÁ  
ÁREA DE RECAPE: 1.163,64 m²  
S/ ESCALA



06 TRECHO: R. DAS PEROBAS X AV. TARUMÃ  
ÁREA DE RECAPE: 3.230,81 m²  
S/ ESCALA

**07** TRECHO: AV. DAS PRIMAVERAS X R. JATOBÁ  
ÁREA DE RECAPE: 3.964,98 m²  
S/ ESCALA

LEGENDA:	
	ÁREA A RECAPEAR



ASSUNTO: RECAPEAMENTO ASFÁLTICO – CONVÊNIO SECRETARIA PLANEJ. GESTÃO  
LOCAL: VIAS URBANAS DE TARUMÃ – SP

FABIO ALEXANDRE CHENOU  
SECRETÁRIO DA AGRICULTURA, MEIO AMBIENTE, OBRAS E SERVIÇOS URBANOS

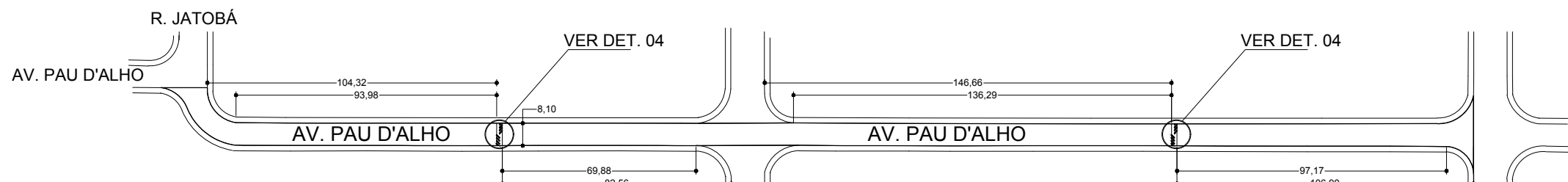
SEÇÃO	TÍTULO	DESCRIÇÃO	VALOR
01	01.01	01.01.01	01.01.01.01
02	02.01	02.01.01	02.01.01.01
03	03.01	03.01.01	03.01.01.01
04	04.01	04.01.01	04.01.01.01
05	05.01	05.01.01	05.01.01.01
06	06.01	06.01.01	06.01.01.01
07	07.01	07.01.01	07.01.01.01
08	08.01	08.01.01	08.01.01.01
09	09.01	09.01.01	09.01.01.01
10	10.01	10.01.01	10.01.01.01
11	11.01	11.01.01	11.01.01.01
12	12.01	12.01.01	12.01.01.01
13	13.01	13.01.01	13.01.01.01
14	14.01	14.01.01	14.01.01.01
15	15.01	15.01.01	15.01.01.01
16	16.01	16.01.01	16.01.01.01
17	17.01	17.01.01	17.01.01.01
18	18.01	18.01.01	18.01.01.01
19	19.01	19.01.01	19.01.01.01
20	20.01	20.01.01	20.01.01.01
21	21.01	21.01.01	21.01.01.01
22	22.01	22.01.01	22.01.01.01
23	23.01	23.01.01	23.01.01.01
24	24.01	24.01.01	24.01.01.01
25	25.01	25.01.01	25.01.01.01
26	26.01	26.01.01	26.01.01.01
27	27.01	27.01.01	27.01.01.01
28	28.01	28.01.01	28.01.01.01
29	29.01	29.01.01	29.01.01.01
30	30.01	30.01.01	30.01.01.01
31	31.01	31.01.01	31.01.01.01
32	32.01	32.01.01	32.01.01.01
33	33.01	33.01.01	33.01.01.01
34	34.01	34.01.01	34.01.01.01
35	35.01	35.01.01	35.01.01.01
36	36.01	36.01.01	36.01.01.01
37	37.01	37.01.01	37.01.01.01
38	38.01	38.01.01	38.01.01.01
39	39.01	39.01.01	39.01.01.01
40	40.01	40.01.01	40.01.01.01
41	41.01	41.01.01	41.01.01.01
42	42.01	42.01.01	42.01.01.01
43	43.01	43.01.01	43.01.01.01
44	44.01	44.01.01	44.01.01.01
45	45.01	45.01.01	45.01.01.01
46	46.01	46.01.01	46.01.01.01
47	47.01	47.01.01	47.01.01.01
48	48.01	48.01.01	48.01.01.01
49	49.01	49.01.01	49.01.01.01
50	50.01	50.01.01	50.01.01.01
51	51.01	51.01.01	51.01.01.01
52	52.01	52.01.01	52.01.01.01
53	53.01	53.01.01	53.01.01.01
54	54.01	54.01.01	54.01.01.01
55	55.01	55.01.01	55.01.01.01
56	56.01	56.01.01	56.01.01.01
57	57.01	57.01.01	57.01.01.01
58	58.01	58.01.01	58.01.01.01
59	59.01	59.01.01	59.01.01.01
60	60.01	60.01.01	60.01.01.01
61	61.01	61.01.01	61.01.01.01
62	62.01	62.01.01	62.01.01.01
63	63.01	63.01.01	63.01.01.01
64	64.01	64.01.01	64.01.01.01
65	65.01	65.01.01	65.01.01.01
66	66.01	66.01.01	66.01.01.01
67	67.01	67.01.01	67.01.01.01
68	68.01	68.01.01	68.01.01.01
69	69.01	69.01.01	69.01.01.01
70	70.01	70.01.01	70.01.01.01
71	71.01	71.01.01	71.01.01.01

FOLHA	ESCALA	DATA
ÚNICA	INDICADA	14/05/2018

---

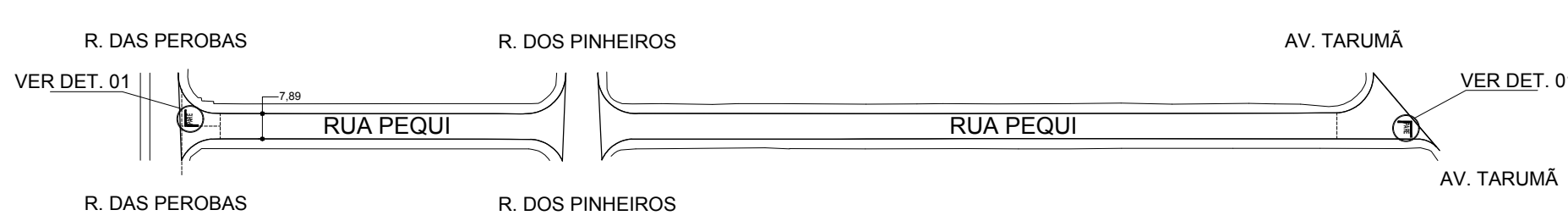
RESPONSÁVEL TÉCNICO:  
ARQ<sup>TE</sup> ALEX A. D

---



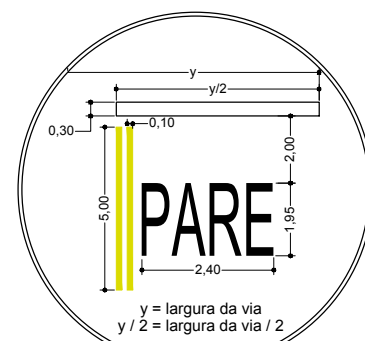
**01** TRECHO: R. DAS ANDORINHAS X R. JATOBÁ  
S/ ESCALA

**03** TRECHO: R. JATOBÁ x AV. DOS LÍRIOS  
S/ ESCALA

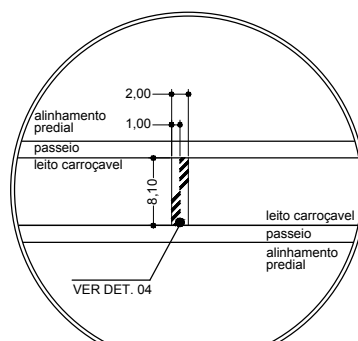


**04** TRECHO: R. PAU D'ALHO x AV. PAU BRASIL  
S/ ESCALA

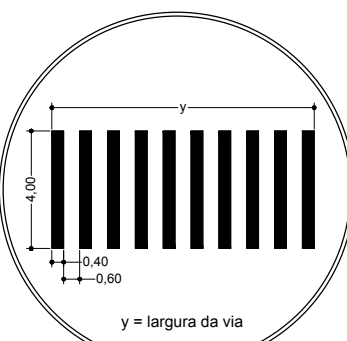
06 TRECHO: R. DAS PEROBAS X AV. TARUMÁ  
S/ ESCALA



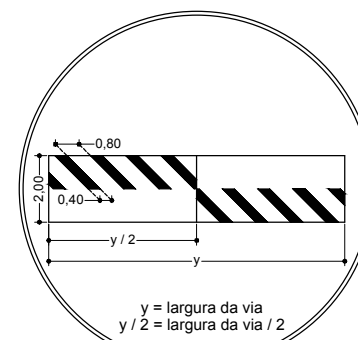
**DET 01** PARE  
DETALHE 01: PARE  
HORIZONTAL  
S/ESCALA



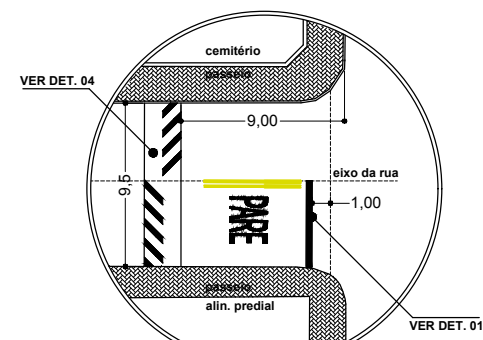
**DET 02** | **PONTO CRÍTICO 03**  
S/ESCALA



**DET 03** | **FAIXA DE PEDESTRE**  
DETALHE 03: FAIXA DE TRAVESSIA S/ESCALA



**DET 04** | **LOMBADA**  
DETALHE 02: LOMBADA  
VIA DE MÃO DUPLA  
S/ESCALA



**DET 05** | **LOMBADA**  
DETALHE 02: LOMBADA  
VIA DE MÃO DUPLA  
S/ESCALA

PREFEITURA MUNICIPAL DE TARUMÃ

ASSUNTO: SINALIZAÇÃO VIÁRIA H.Z. - CONVÊNIO SECRETARIA PLANEJ. GESTÃO  
LOCAL: VIAS URBANAS DE TARUMÃ - SP

FABIO ALEXANDRE CHENOU

SECRETARIO DA AGRICULTURA, MEIO AMBIENTE, OBRAS E SERVIÇOS URBANOS

FOLHA	ESCALA	DATA
ÚNICA	INDICADA	14/05/2018

---

RESPONSÁVEL TÉCNICO:  
ARQTº ALEX A. D

---

